INSTITUTUL NAȚIONAL DE STATISTICĂ

DIRECȚIA JUDEȚEANĂ DE STATISTICĂ MUREȘ

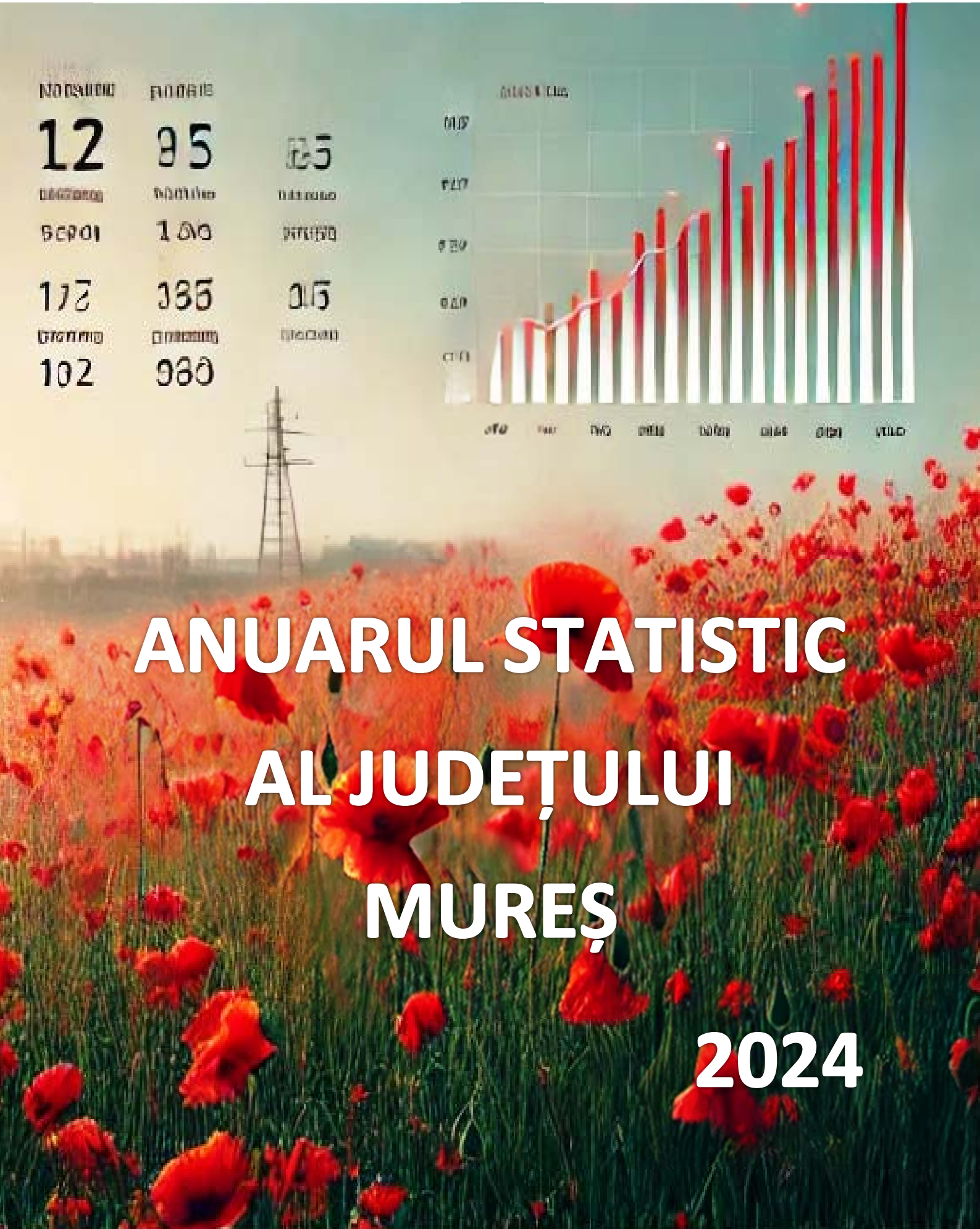

ANUARUL STATISTIC AL JUDEȚULUI MUREȘ

2024

DIRECŢIA JUDEŢEANĂ DE STATISTICĂ MUREŞ
540020 Târgu Mureş, str. Rodnei, nr.41, Mureş
tel. 0265-261819, fax 0265-263024,
E- mail:tele@mures.insse.ro ; https://mures.insse.ro

© INS 2025

○ **Reproducerea** conţinutului acestei publicaţii, integrală sau parţială, în forma originală sau modificată, precum şi stocarea într-un sistem de regăsire sau transmiterea sub orice formă şi prin orice mijloace sunt interzise fără autorizarea scrisă a Institutului Naţional de Statistică.

○ **Utilizarea** conţinutului acestei publicaţii, cu titlu explicativ sau justificativ, în articole, studii, cărţi este autorizată numai cu indicarea clară şi precisă a sursei.

SINTEZA CUPRINSULUI

pag.

1. GEOGRAFIA ŞI MEDIUL INCONJURĂTOR 3

- Geografia şi organizarea administrativ-teritorială 6
- Meteorologia 8
- Mediul înconjurător 12

2. POPULAŢIA 15

- Numărul şi structura demografică a populaţiei 21
- Mişcarea naturală a populaţiei 26
- Mişcarea migratorie a populaţiei 32

3. FORŢA DE MUNCĂ 33

4. VENITURILE POPULAŢIEI 43

- Veniturile populaţiei 46

5. PROTECŢIA SOCIALĂ 51

- Protecţia socială a şomerilor 54
- Asigurări sociale 54
- Asistenţă socială 54

6. SĂNĂTATE 55

7. INVĂŢĂMÂNT 61

8. CULTURĂ – SPORT 71

9. LOCUINŢE ŞI UTILITĂŢI PUBLICE 75

10.CONTURI NAŢIONALE 81

11.REZULTATE ŞI PERFORMANŢE ALE INTREPRINDERILOR 85

12. AGRICULTURA ŞI SILVICULTURA 95

- Agricultura 99
- Silvicultura 112

pag.

13. TRANSPORTURI – COMUNICAŢII 113

- Transporturi 115
- Postă şi telecomunicaţii 117

14. TURISM 119

15. JUSTIŢIE 123

16. FINANŢE 127

17. TERITORIAL 131

18. PONDEREA ŞI LOCUL JUDEŢULUI IN ECONOMIA NAŢIONALĂ 145

PRESCURTĂRI ŞI SIMBOLURI FOLOSITE 150

CAPITOLUL 1

GEOGRAFIA ŞI MEDIUL INCONJURĂTOR

- Geografia şi organizarea administrativ teritorială
- Meteorologia
- Mediul înconjurător

CUPRINS

pag.

GEOGRAFIA SI ORGANIZAREA ADMINISTRATIV-TERITORIALĂ

1. 1. Poziţia geografică a judeţului Mureş 6
1. 2. Lungimea hotarelor 6
1. 3. Lungimea principalelor cursuri de apă 6
1. 4. Principalele lacuri 7
1. 5. Principalele altitudini muntoase 7
1. 6. Altitudinea medie a principalelor localităţi 7
1. 7. Organizarea administrativă a teritoriului 7

METEOROLOGIA

1. 8. Temperatura aerului - media lunară şi anuală 8
1. 9. Temperatura aerului - minima absolută lunară şi anuală 9
1.10. Temperatura aerului - maxima absolută lunară şi anuală 10
1.11. Precipitaţiile atmosferice - cantitatea lunară şi anuală 11

MEDIUL INCONJURĂTOR

1.12. Fondul funciar după modul de folosinţă 12
1.13. Calitatea apelor de suprafaţă în anul 2023 13

Sursa datelor

Baza de date a I.N.S. – Tempo-Online:
http://statistici.insse.ro:8077/tempo-online/#/pages/tables/insse-table
Anuarul Statistic al României 2024.
Datele Agenţiei Judeţene de Supraveghere şi Protecţie a Mediului .
Centrului Judeţean de Medicină Preventivă şi Filialei Judeţene a R.A.ROMSILVA.
Administrația Națională Apele Române.

Precizări metodologice

Prin staţie meteorologică definim punctul de pe suprafaţa terestră unde se efectuează observaţii şi măsurători asupra tuturor elementelor şi fenomenelor meteorologice, conform programului stabilit.

Programul climatologic reprezintă complexul observaţiilor şi măsurătorilor meteorologice ce se execută la staţii, după timpul solar mediu local, atât la termenele fixe cât şi continuu în 24 de ore. Termenele climatologice fixe sunt 1, 7, 13, 19, timp solar mediu local.

Observaţiile asupra temperaturii aerului constau din măsurarea temperaturii aerului la termenele de observaţii şi din determinarea valorilor maxime şi minime ale acesteia, în intervalele de timp dintre termenele de observaţii climatologice.

Cantităţile de apă se măsoară zilnic, la termenele climatologice şi se exprimă prin grosimea stratului de apă căzută, în mm (1mm=1l/mp).

Noţiunea de mediu este restrânsă la noţiunea de mediu natural.

Fondul funciar reprezintă totalitatea terenurilor, indiferent de destinaţie, de titlul pe baza căruia sunt deţinute sau de domeniul public sau privat din care fac parte.

Evaluarea calităţii apelor de suprafaţă constă în monitorizarea parametrilor biologici hidromorfologici, fizico-chimici, a poluanţilor prioritari sau a altor poluanţi evacuaţi în cantităţi importante.

Potrivit Legii nr. 310/2004, anexa 11, se disting 5 clase de calitate, definite astfel:

- clasa de calitate I - stare foarte bună - nu există alterări (sau sunt foarte mici) ale valorilor elementelor fizico-chimice şi hidromorfologice de calitate pentru tipul de corpuri de apă de suprafaţă faţă de cele asociate în mod normal cu acel tip în condiţii nemodificate;
- clasa de calitate II - stare bună - valorile elementelor biologice de calitate pentru tipul de corp de apă de suprafaţă prezintă nivele scăzute de schimbare datorită activităţilor umane, dar deviază uşor faţă de acele valori normale asociate cu tipul de corpuri de apă de suprafaţă în condiţii nemodificate;
- clasa de calitate III - stare moderată - valorile elementelor biologice de calitate pentru tipul de corp de apă de suprafaţă deviază moderat faţă de acelea care sunt în mod normal asociate cu tipul de corp de apă de suprafaţă în condiţii nemodificate. Valorile prezintă semne moderate de perturbare ca urmare a activităţilor umane şi sunt esenţial perturbate faţă de valorile din condiţiile de stare bună;
- clasa de calitate IV - slabă - prezintă dovezi de alterări majore ale valorilor elementelor biologice de calitate pentru tipul de corpuri de ape de suprafaţă şi în care comunităţile biologice importante deviază semnificativ de la valorile normale asociate cu tipul de corpuri de apă de suprafaţă în condiţii nemodificate;
- clasa de calitate V - proastă - prezintă dovezi de alterări majore ale valorilor elementelor biologice de calitate pentru tipul de corpuri de ape de suprafaţă şi în care părţi mari din comunităţile biologice importante care sunt în mod normal asociate cu tipul de corpuri de apă de suprafaţă în condiţii nemodificate, sunt absente.

1.1. POZIŢIA GEOGRAFICĂ
a judeţului Mureş

	Punctul extrem (localiatea)	Longitudinea estică *)	Latitudinea nordică
Nord	Satul Gălăoaia	24˚58'38''	46˚58'13''
Sud	Satul Apold	24˚49'09''	46˚07'32''
Est	Satul Ciobotani	25˚16'23''	46˚57'17''
Vest	Satul Giurgiş	23˚58'19''	46˚30'59''

*) După Greenwich.

1.2. LUNGIMEA HOTARELOR

Judeţe vecine	Localităţi limite de hotar	Lungimea în km (terestră)
ALBA	Hădăreni - Corneşti	45
BRAŞOV	Apold - Archita	26
BISTRIŢA-NĂSĂUD	Sărmăşel Gară - Andreneasa	116
CLUJ	Hădăreni - Sărmăşel Gară	67
HARGHITA	Archita - Neagra	159
SIBIU	Corneşti - Apold	98
SUCEAVA	Andreneasa - Neagra	16

1.3. LUNGIMEA PRINCIPALELOR CURSURI DE APĂ

- km -

Denumirea cursului de apă	Lungimea cursului de apă		
	Pe teritoriul judeţului	Pe teritoriul României	Totală
Mureş	187	761	803
Târnava Mare	43	223	223
Târnava Mică	115	196	196
Niraj	78	78	78
Gurghiu	55	55	55

1.4. PRINCIPALELE LACURI

Felul lacului	Tipul genetic	Localitatea	Suprafaţa lacului - ha -
Iaz piscicol	artificial	Zau de Câmpie	133
Iaz piscicol	artificial	Văleni	53
Iaz piscicol	artificial	Şăulia	48
Eleşteu piscicol	artificial	Iernut	122
Eleşteu piscicol	artificial	Tăureni	53
Lac cu apă dulce	natural	Fărăgău	38
Lac cu apă sărată - URSU	natural	Sovata - Băi	5

1.5. PRINCIPALELE ALTITUDINI MUNTOASE

Denumirea vârfului	Denumirea masivului muntos	Altitudinea vârfului - m -
Pietrosu	Căliman	2100
Răchitiş	Căliman	2022
Bistricioru	Căliman	1990
Saca	Gurghiu	1776
Tătarca	Gurghiu	1688
Fanacelu	Gurghiu	1684
Bătrâna	Gurghiu	1634
Crucii	Gurghiu	1515

1.6. ALTITUDINEA MEDIE A PRINCIPALELOR LOCALITĂŢI

	Altitudinea medie - m -
Municipiul Tîrgu Mureş	330
Municipiul Sighişoara	375
Municipiul Reghin	371
Municipiul Târnăveni	299
Oraşul Iernut	282
Oraşul Luduş	276
Oraşul Sovata	460

1.7. ORGANIZAREA ADMINISTRATIVĂ A TERITORIULUI

- la 31.12.2023 -

	Suprafaţa totală - km^2 -	Număr municipii şi oraşe	din care: municipii	Număr comune	Număr sate
Judeţul Mureş	**6705**	**11**	4	**91**	463

1.8. TEMPERATURA AERULUI
Media lunară şi anuală
- Staţia de observare Târgu Mureş -

- ˚C -

Media lunară	Anii de observaţie					
	1901-2000	2019	2020	2021	2022	2023
Ianuarie	-4,0	-1,8	-2,9	-0,1	-1,7	-
Februarie	-1,8	1,1	2,3	1,6	1,5	-
Martie	4,0	6,1	6,2	3,0	2,6	-
Aprilie	9,7	11,6	9,3	8,1	8,7	9,1
Mai	14,8	15,0	13,7	14,7	15,9	15,6
Iunie	17,7	21,6	19,4	19,5	21,0	19,2
Iulie	19,4	20,4	20,4	22,8	22,2	21,6
August	18,8	22,0	21,3	19,8	21,7	21,9
Septembrie	14,6	16,2	17,3	14,1	14,3	18,4
Octombrie	9,2	10,1	11,6	7,5	10,3	11,8
Noiembrie	3,7	9,2	3,4	4,2	5,7	5,7
Decembrie	-1,3	0,7	3,4	1,7	1,9	1,6
Media anuală	**8,7**	**11,0**	**10,5**	**9,7**	**10,3**	**-**
Amplitudinea anuală	**23,4**	**23,8**	**24,2**	**22,9**	**23,9**	**-**

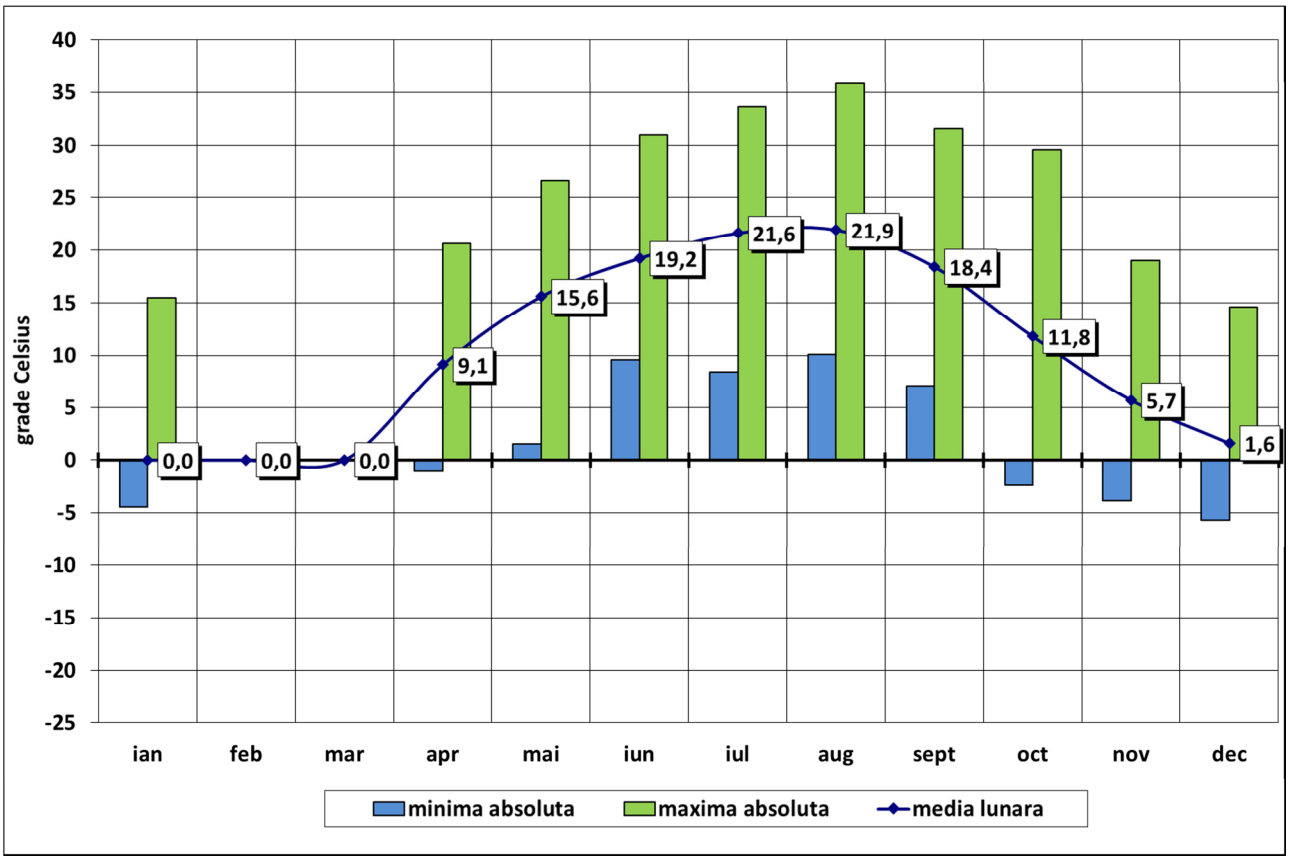

Grafic 1.1. Temperatura aerului - maxima absolută, minima absolută şi media lunară - în anul 2023.

1.9. TEMPERATURA AERULUI
Minima absolută lunară şi anuală
- Staţia de observare Târgu Mureş -

- ˚C -

Minima lunară absolută	1901-2000	Anul temp. minime	2019	Ziua temp. minime	2020	Ziua temp. minime	2021	Ziua temp. minime	2022	Ziua temp. minime	2023	Ziua temp. minime
Ianuarie	-32,8	1942 1963	-15,0	8	-15,4	8	-13,3	17	-21,8	25	-4,5	24
Februarie	-32,0	1929	-10,0	23	-10,3	8	-12,5	16	-8,9	4	...	...
Martie	-27,3	1932	-7,5	13	-6,0	16	-8,3	8	-11,5	11	...	...
Aprilie	-7,5	1929	-2,4	16	-6,3	1;2	-3,3	10	-5,1	5	-1,1	10
Mai	-1,6	1976	1,1	9	1,4	13	0,2	9	2,4	19	1,5	10
Iunie	0,3	1928	9,1	29	6,9	4	7,1	5	7,6	15	9,6	29
Iulie	4,6	1996	8,6	13	7,3	14	11,5	23	8,0	18	8,4	28
August	2,7	1958	9,7	5	10,0	29	7,9	31	11,5	12	10,1	13
Septembrie	-3,3	1970	-1,1	21	4,5	20	2,1	22	3,8	25	7,1	30
Octombrie	-8,4	1988	-1,0	8	-1,3	21	-4,8	25	-2,4	21	-2,4	18
Noiembrie	-19,6	1989	-3,1	2	-5,8	30	-6,7	25	-4,7	30	-3,9	30
Decembrie	-25,9	1927	-10,6	6	-8,7	3	-10,4	22	-8,0	20	-5,7	17
Minima absolută anuală	-32,8	25 ian. 1942; 23 ian. 1963	-15,0	8 ian.	-15,4	8 ian.	-13,3	17 ian.	-21,8	25 ian.	-	-

1.10. TEMPERATURA AERULUI
Maxima absolută lunară şi anuală
- Staţia de observare Târgu Mureş -

- ˚C -

Maxima lunară absolută	1901-2000	Anul temp. maxime	2019	Ziua temp. maxime	2020	Ziua temp. maxime	2021	Ziua temp. maxime	2022	Ziua temp. maxime	2023	Ziua temp. maxime
Ianuarie	14,0	1936	10,1	17	7,1	29	11,5	5;24	15,5	5	15,5	19
Februarie	19,0	1994	14,2	28	17,2	26	16,7	26	13,7	17	...	...
Martie	27,0	1975	22,2	18	20,4	3	17,6	31	20,6	29	...	...
Aprilie	32,5	1934	28,2	26	22,6	9	22,4	30	22,1	24	20,6	24
Mai	34,4	1950	28,8	28	30,3	15	29,6	25	28,5	21	26,6	26
Iunie	35,3	1963	33,6	15	30,6	29	35,6	30	34,0	29	31,0	23
Iulie	39,0	1936	34,6	2	32,2	2	34,7	28	36,5	23	33,6	17
August	38,5	1946	35,4	13	34,1	30	34,4	16	33,2	6;20	35,8	28
Septembrie	38,2	1946	32,0	3	31,7	1	28,7	16	27,3	8	31,6	23
Octombrie	31,5	1952	27,4	2	28,2	5	21,5	4	24,8	1	29,6	21
Noiembrie	26,5	1926	21,5	13	16,7	4	24,2	4	19,3	6	19,0	3
Decembrie	18,3	1960	14,8	22	15,0	5	14,0	12	14,3	10	14,6	26
Maxima absolută anuală	39,0	29 iul. 1936	35,4	13 aug.	34,1	30 aug.	35,6	30 iun.	36,5	23 iul.	-	-

1.11. PRECIPITAŢIILE ATMOSFERICE
Cantitatea lunară şi anuală - Bazinul Mureşului
- Staţia de observare Târgu Mureş -

- mm -

Cantitatea medie lunară	Anii de observaţie					
	1901 - 2000	2019	2020	2021	2022	2023
Ianuarie	28,4	47,1	5,8	26,2	20,5	46,9
Februarie	28,7	21,5	52,4	26,2	9,1	44,2
Martie	26,3	13,5	29,9	47,1	3,1	31,8
Aprilie	49,0	49,3	17,0	68,0	70,6	72,3
Mai	73,8	111,0	60,2	76,6	67,2	35,0
Iunie	90,0	36,8	126,3	78,0	34,6	150,4
Iulie	80,0	52,4	45,8	57,8	50,7	52,4
August	69,7	56,2	98,3	68,3	80,1	106,0
Septembrie	43,7	44,3	51,8	38,7	123,1	24,0
Octombrie	41,7	38,4	45,9	11,9	36,4	30,3
Noiembrie	36,7	19,8	18,3	28,3	64,0	86,4
Decembrie	32,5	41,1	23,8	78,1	32,7	25,9
Anuală	**583,5**	**531,4**	**575,5**	**605,2**	**592,1**	**705,4**

1.12. FONDUL FUNCIAR DUPĂ MODUL DE FOLOSINŢĂ
- la sfârşitul anului -

- ha -

	2009	2010	2011	2012	2013	2014
Suprafaţa totală a fondului funciar din care:	**671388**	**671388**	**671388**	**671388**	**671388**	**671388**
- suprafaţa agricolă	410250	410992	411240	410681	411687	411131
- suprafaţa ocupată cu păduri şi alte terenuri cu vegetaţie forestieră	210123	209860	209613	209963	210067	209451
- suprafaţa ocupată cu construcţii	19082	19057	19431	19448	19163	19921
- suprafaţa ocupată cu drumuri şi căi ferate	11089	11283	11248	10749	10771	10806
- suprafaţă ocupată cu ape şi bălţi	6567	6603	6606	6317	6354	6388
- alte suprafeţe	14177	13593	13250	14230	13346	13691
în procente faţă de total						
Suprafaţa totală a fondului funciar din care:	**100,0**	**100,0**	**100,0**	**100,0**	**100,0**	**100,0**
- suprafaţa agricolă	61,1	61,2	61,3	61,2	61,3	61,2
- suprafaţa ocupată cu păduri şi alte terenuri cu vegetatie forestieră	31,3	31,3	31,2	31,3	31,3	31,2
- suprafaţa ocupată cu construcţii	2,9	2,8	2,9	2,9	2,9	3,0
- suprafaţa ocupată cu drumuri şi căi ferate	1,6	1,7	1,7	1,6	1,6	1,6
- suprafaţă ocupată cu ape şi bălţi	1,0	1,0	1,0	0,9	0,9	1,0
- alte suprafeţe	2,1	2,0	2,0	2,1	2,0	2,0

Notă: Pâna la finalizarea acţiunii de cadastrare a ţării, de către Agenţia Naţională de Cadastru şi Publicitate Imobiliară, seriile de date sunt blocate la nivelul anului 2014.

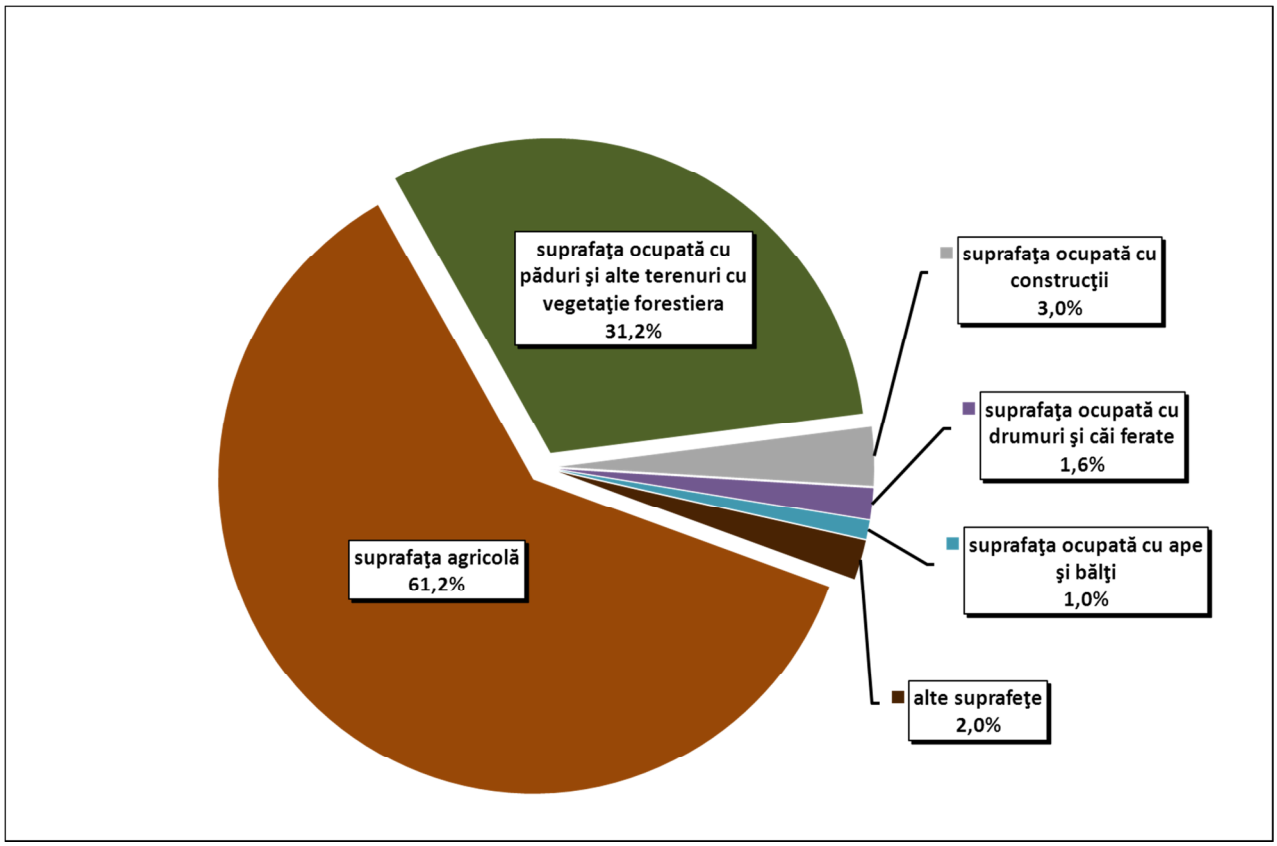

Grafic 1.2. Structura fondului funciar, după modul de folosinţă, la sfârşitul anului 2014.

1.13. CALITATEA APELOR DE SUPRAFAŢĂ
în anul 2023

- km -

Bazinul hidrografic	Total lungime pe râu supravegheat	din care clasa :			
		I şi II (stare foarte bună şi bună)	III (stare moderată)	IV (stare slabă)	V (stare proastă)
Mureş - Aranca	4447	2526	1672	218	31

CAPITOLUL 2

POPULAŢIA

- Numărul şi structura demografică a populaţiei
- Mişcarea naturală a populaţiei
- Mişcarea migratorie a populaţiei

CUPRINS

pag.

NUMĂRUL ŞI STRUCTURA DEMOGRAFICĂ A POPULAŢIEI

2. 1. Populaţia pe sexe la recensăminte 21
2. 2. Populaţia pe medii la recensăminte 21
2. 3. Numărul şi densitatea populaţiei la recensăminte 21
2. 4. Populaţia pe sexe, medii de rezidenţă şi grupe de vârstă la Recensământul Populaţiei şi al Locuinţelor din 1 decembrie2021 22
2. 5. Populaţia pe naţionalităţi - la recensământul din 1 decembrie 2021 23
2. 6. Populaţia pe religii la - la recensământul din 1 decembrie 2021 24
2. 7. Populaţia după domiciliu, la 1 iulie pe sexe şi medii de rezidenţă 25

MIŞCAREA NATURALĂ A POPULAŢIEI

2. 8. Mişcarea naturală a populaţiei - date absolute 26
2. 9. Mişcarea naturală a populaţiei -proporţii la 1000 locuitori 27
2.10. Fertilitatea feminină pe grupe de vârstă 28
2.11. Decedaţi după grupa de vârstă şi sexe 29
2.12. Decese pe cauze 30
2.13. Durata medie a vieţii 31
2.14. Vârsta medie a soţilor la data încheierii căsătoriei 31
2.15. Divorţurile după numărul copiilor minori rămaşi prin desfacerea căsătoriei 32

MIŞCAREA MIGRATORIE A POPULAŢIEI

2.16. Migraţia totală determinată de schimbarea domiciliului 32

Sursa datelor

Baza de date a I.N.S. – Tempo-Online:

http://statistici.insse.ro:8077/tempo-online/#/pages/tables/insse-table

Anuarul Statistic al României 2024.

Recensămintele populaţiei .

Sistemul informaţional statistic demografic al Institutului Naţional de Statistică, pentru datele referitoare la numărul populaţiei şi structura demografică .

Buletine statistice demografice completate de oficiile de stare civilă cu date referitoare la naşteri, decese, căsătorii, divorţuri şi înregistrări primite de la judecătorii şi notariate pentru divorţuri.

Baza de date a Ministerului Afacerilor Interne, privind evidenţa persoanelor, pentru populaţia după domiciliu, migraţia internă (cu schimbarea domiciliului şi stabilirea reşedinţei) şi internaţională (definitivă) determinată de schimbarea domiciliului.

Precizări metodologice

Numărul populaţiei pentru anii intercensitari s-a determinat pe baza datelor de la recensăminte şi a datelor referitoare la mişcarea naturală şi mişcarea migratorie, dintre momentul recensământului şi anul de referinţă.

Vârsta este exprimată în ani împliniţi (de exemplu, o persoană având vârsta de 24 ani şi 11 luni este considerată ca având vârsta de 24 ani).

Populaţia rezidentă reprezintă totalitatea persoanelor cu cetăţenie română, străini şi fără cetăţenie, care au reşedinţa obişnuită pe teritoriul judeţului.

Populaţia după domiciliu reprezintă numărul persoanelor cu cetăţenie română şi domiciliul pe teritoriul judeţului, delimitat după criterii adminstrativ-teritoriale.

Definiţiile evenimentelor demografice, sunt în concordanţă cu recomandările Organizaţiei Naţiunilor Unite :

- născut-viu – produs al concepţiei expulzat sau extras complet din corpul mamei , independent de durata sarcinii şi care după această separare, prezintă un semn de viaţă (respiraţie, activitate 17atî n17, pulsaţii ale cordonului ombilical sau contracţii musculare dependente de voinţă);
- născut-mort – produs al concepţiei, extras sau expulzat complet din corpul mamei după o durată a sarcinii de cel puţin 28 săptămâni şi care, după această separare, nu prezintă nici un semn de viaţă;
- decedat – persoana căreia i-au dispărut definitive toate semnele de viaţă, în orice moment după naştere;
- căsătorie – uniunea dintre un bărbat şi o femeie încheiată în concordanţă cu legile ţării, din care rezultă drepturi şi obligaţii între cei doi soţi, precum şi ale acestora faţă de copii;

- divorţ – desfacerea unei căsătorii încheiate legal printr-o hotărâre definitiva a organelor judecătoreşti;
- durata medie a vieţii – numărul mediu de ani pe care l-ar avea de trait un nou-născut, dacă ar trăi tot restul vieţii în condiţiile mortalităţii pe vârste din perioada de referinţă.

Ratele de natalitate, mortalitate, nupţialitate şi divorţialitate s-au calculat pe baza populaţiei legale (cu domiciliul permanent).

Repartizarea teritorială a fenomenelor demografice s-a făcut după cum urmează : născuţi-vii şi născuţi-morţi după domiciliul mamei ; decedaţi după domiciliul persoanei decedate (domiciliul mamei sau al întreţinătorului, pentru decedaţi în vârstă sub 1 an) ; căsătoriile după locul înregistrării căsătoriei ; divorţurile după ultimul domiciliu comun al soţilor.

Mişcarea migratorie a populaţiei reprezintă acea formă a mobilităţii acestuia în spaţiu, dintr-o unitate geografică în alta, care presupune, în general, schimbarea domiciliului de la locul de origine la locul de destinaţie.

Schimbarea domiciliului s-a înregistrat în cazul persoanelor care au făcut dovada că au o locuinţă asigurată în localitatea de destinaţie ; pe baza acesteia, organele de poliţie le-au înscris menţiunea de schimbare a domiciliului în actul de identitate şi în fişa de evidenţă a populaţiei.

Datele asupra schimbărilor de domiciliu nu includ schimbarea de domiciliu în cadrul aceleiaşi localităţi – de pe o stradă pe alta sau dintr-un sat în altul în cadrul aceleiaşi comune.

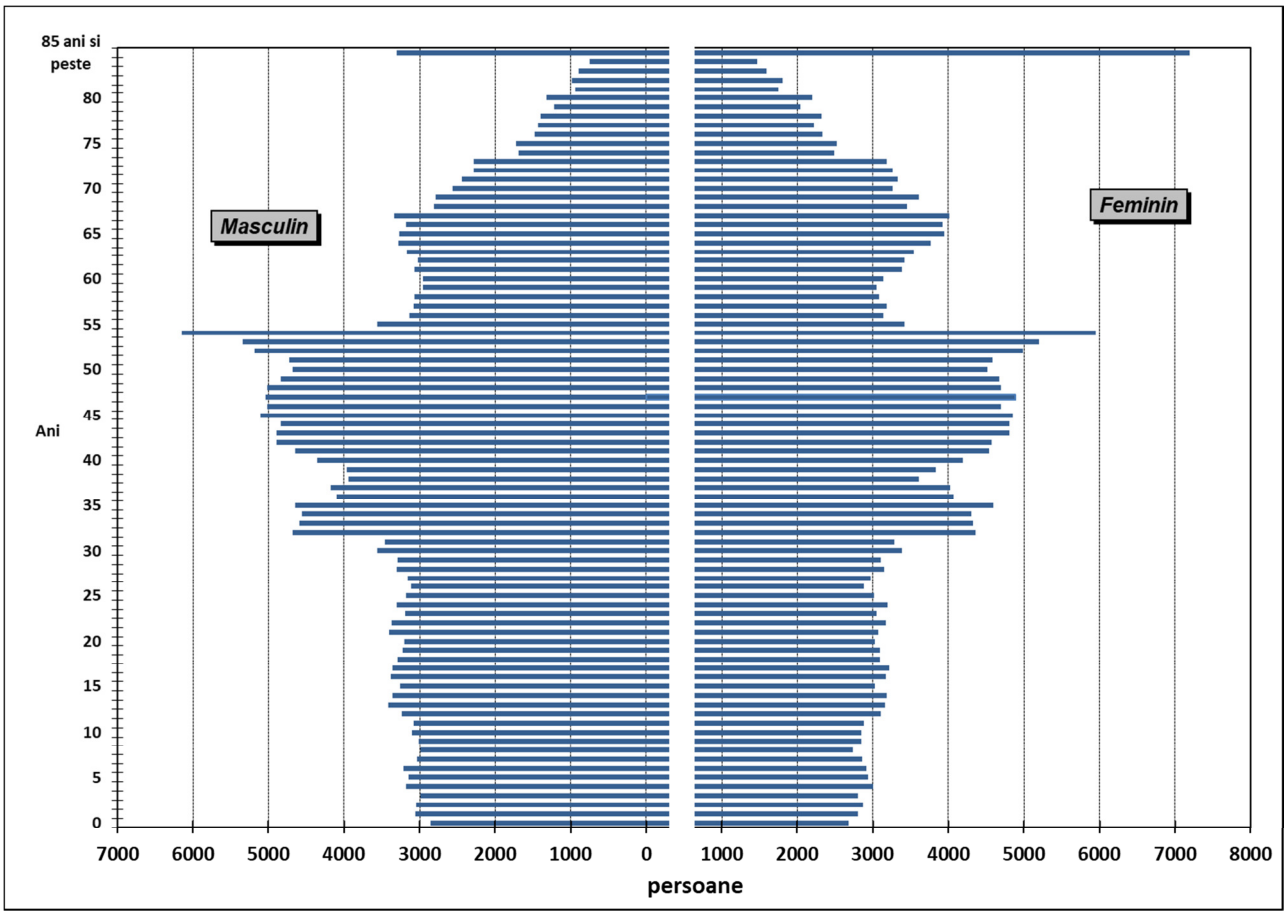

Grafic 2.1. Populaţia după domiciliu, pe vârste şi sexe, la 1 iulie 2023.

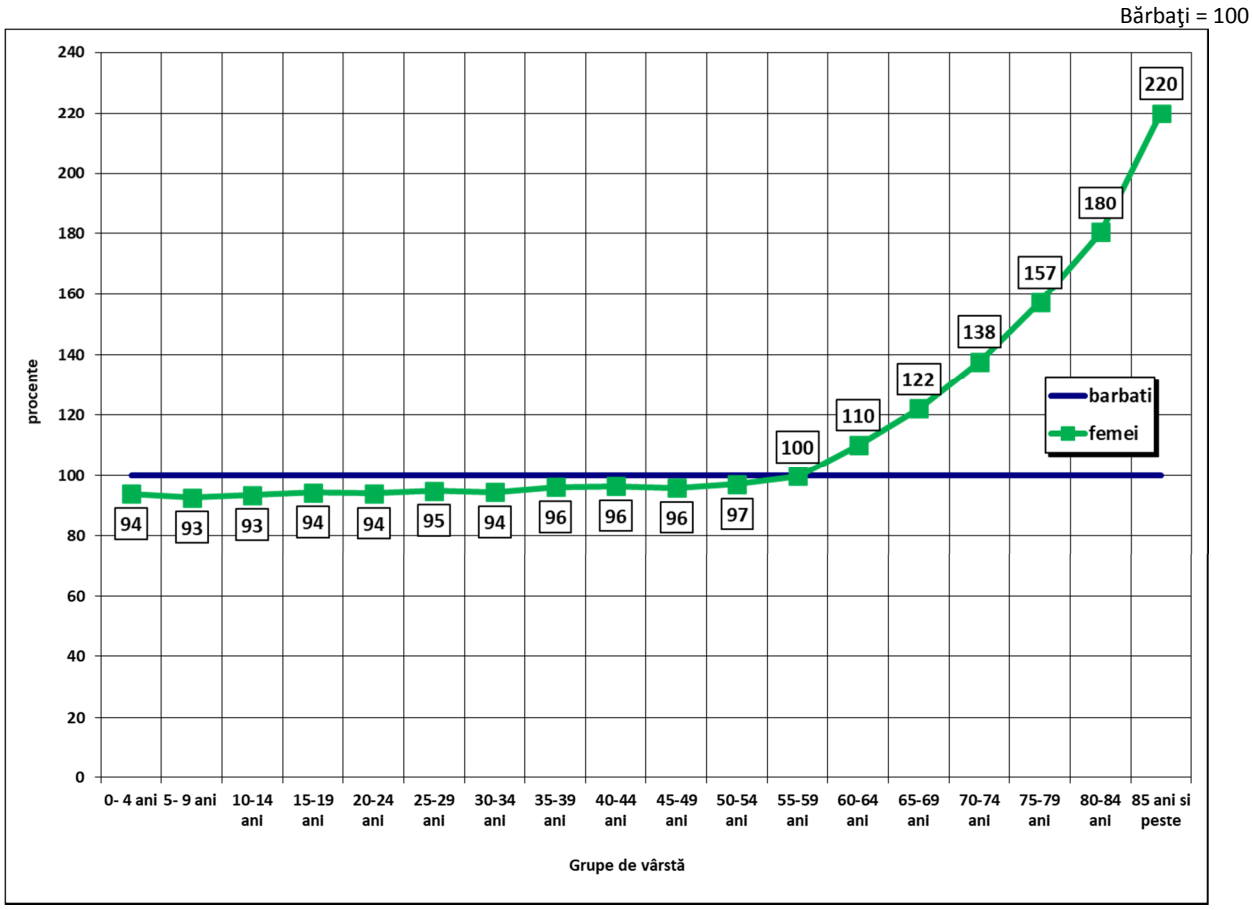

Grafic 2.2. Raportul dintre sexe, la 1 iulie 2023.

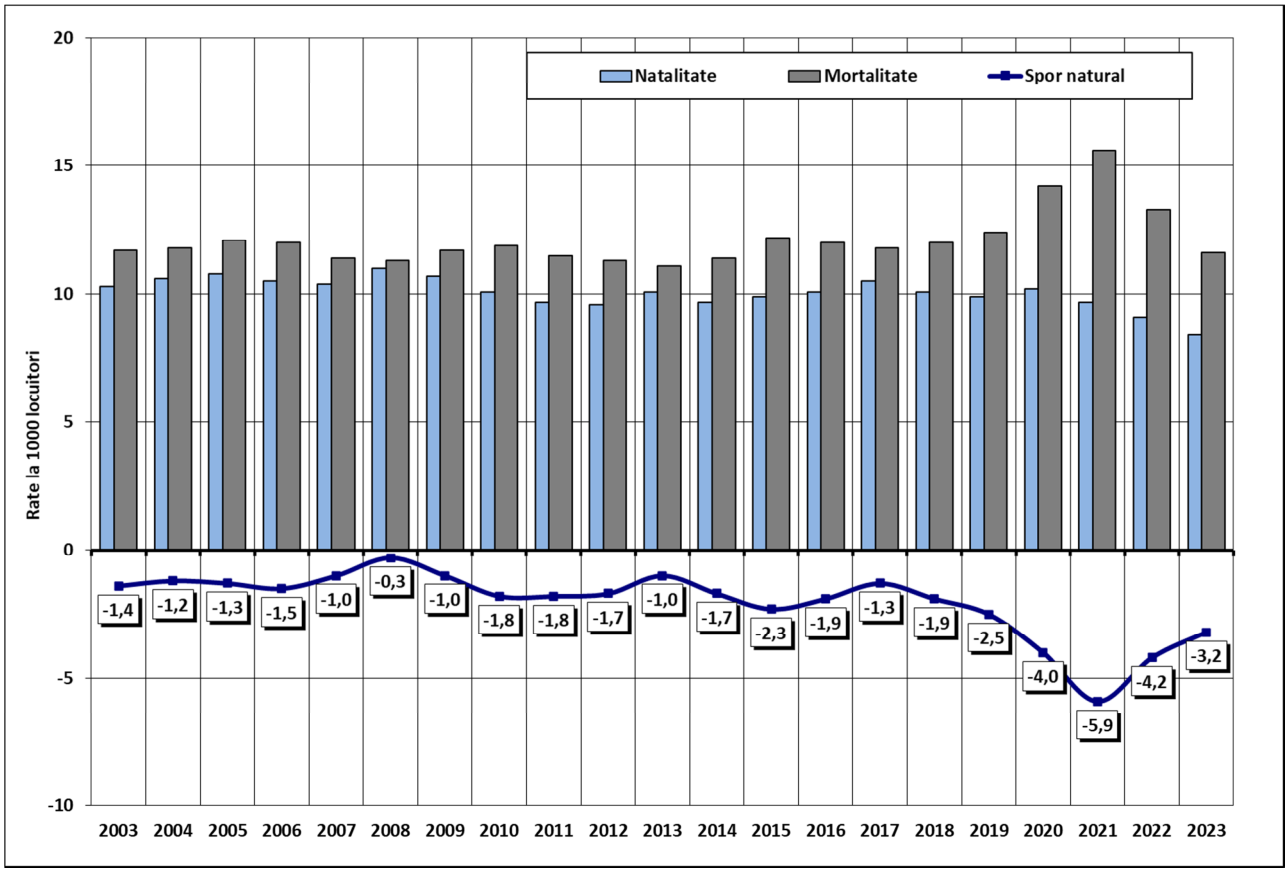

Grafic 2.3. Natalitatea, mortalitatea şi sporul natural.

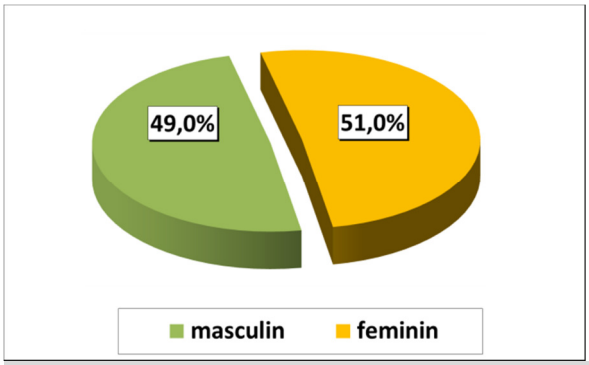

Grafic 2.4. Populaţia pe sexe, la 1 iulie 2023.

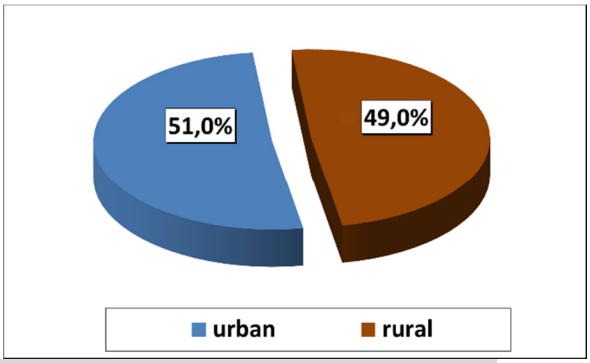

Grafic 2.5. Populaţia pe medii, la 1 iulie 2023.

2.1. POPULAŢIA PE SEXE LA RECENSĂMINTE

	Numărul populaţiei			Structura în procente	
	Total	Masculin	Feminin	Masculin	Feminin
29 decembrie 1930	425721	....	....	....	....
25 ianuarie 1948	461403	....	....	....	....
21 februarie 1956	513261	....	....	....	....
15 martie 1966	561598	276027	285571	49,2	50,8
5 ianuarie 1977	605345	299515	305830	49,5	50,5
7 ianuarie 1992	610053	301035	309018	49,3	50,7
18 martie 2002	580851	284306	296545	48,9	51,1
20 octombrie 2011	550846	268941	281905	48,8	51,2
1 decembrie 2021	518193	253064	265129	48,8	51,2

2.2. POPULAŢIA PE MEDII LA RECENSĂMINTE

	Numărul populaţiei			Structura în procente	
	Total	Urban	Rural	Urban	Rural
29 decembrie 1930	425721	67407	358314	15,8	84,2
25 ianuarie 1948	461403	82511	378892	17,9	82,1
21 februarie 1956	513261	139019	374242	27,1	72,9
15 martie 1966	561598	183178	378420	32,6	67,4
5 ianuarie 1977	605345	244720	360625	40,4	59,6
7 ianuarie 1992	610053	310995	299058	51,0	49,0
18 martie 2002	580851	283759	297092	48,9	51,1
20 octombrie 2011	550846	276773	274073	50,2	49,8
1 decembrie 2021	518193	246721	271472	47,6	52,4

2.3. NUMĂRUL ŞI DENSITATEA POPULAŢIEI LA RECENSĂMINTE

	Numărul populaţiei	Locuitori pe km^2
29 decembrie 1930	425721	63,4
25 ianuarie 1948	461403	68,7
21 februarie 1956	513261	76,4
15 martie 1966	561598	83,6
5 ianuarie 1977	605345	90,2
7 ianuarie 1992	610053	90,9
18 martie 2002	580851	86,5
20 octombrie 2011	550846	82,0
1 decembrie 2021	518193	77,3

2.4. POPULAŢIA PE SEXE, MEDII DE REZIDENŢĂ ŞI GRUPE DE VÂRSTA LA RECENSĂMÂNTUL DIN 1 DECEMBRIE 2021

	TOTAL			URBAN	RURAL
	Ambele sexe	Masculin	Feminin	Ambele sexe	Ambele sexe
Total judeţ	**518193**	**253064**	**265129**	**246721**	**271472**
0-4 ani	27816	14316	13500	11629	16187
5-9 ani	28776	14915	13861	11862	16914
10-14 ani	30556	15760	14796	13066	17490
15-19 ani	30075	15421	14654	12858	17217
20-24 ani	27696	14104	13592	11763	15933
25-29 ani	26117	13413	12704	11574	14543
30-34 ani	32280	16693	15587	14621	17659
35-39 ani	31402	16088	15314	14531	16871
40-44 ani	38330	19646	18684	17970	20360
45-49 ani	40563	20847	19716	19113	21450
50-54 ani	43339	22244	21095	21767	21572
55-59 ani	27772	13792	13980	14663	13109
60-64 ani	31716	14751	16965	17212	14504
65-69 ani	33564	14997	18567	18964	14600
70-74 ani	26108	10952	15156	14220	11888
75-79 ani	18604	7185	11419	9533	9071
80-84 ani	13630	4865	8765	6806	6824
85 ani şi peste	9849	3075	6774	4569	5280

2.5. POPULAŢIA PE NAŢIONALITĂŢI
LA RECENSĂMÂNTUL DIN 1 DECEMBRIE 2021

Naţionalitatea	Numărul populaţiei	Structura*) - % -
TOTAL POPULAŢIE STABILĂ	**518193**	**-**
Români	252400	54,42
Maghiari	165014	35,58
Romi (ţigani)	44880	9,68
Germani	904	0,19
Evrei	56	0,01
Alte naţionalităţi	561	0,12
Informaţie nedisponibilă	54378	-
URBAN	**246721**	**-**
Români	125655	59,46
Maghiari	72417	34,27
Romi (ţigani)	12397	5,87
Germani	479	0,23
Evrei	50	0,02
Alte naţionalităţi	344	0,16
Informaţie nedisponibilă	35379	-
RURAL	**271472**	**-**
Români	126745	50,20
Maghiari	92597	36,68
Romi (ţigani)	32483	12,87
Germani	425	0,17
Evrei	6	0,00
Alte naţionalităţi	217	0,09
Informaţie nedisponibilă	18999	-

*) La recensământul din 1 decembrie 2021, înregistrarea etniei, s-a făcut pe baza liberei declaraţii a persoanelor recenzate. Pentru persoanele care nu au vrut să declare acestă caracteristică, precum şi pentru persoanele pentru care informaţiile au fost colectate indirect din surse administrative, informaţia nu este disponibilă.
Ca urmare, structurile prezentate sunt calculate în funcţie de numărul total de persoane care şi-au declarat etnia şi nu în funcţie de numărul total al populaţiei stabile.

2.6. POPULAŢIA PE RELIGII
LA RECENSĂMÂNTUL DIN 1 DECEMBRIE 2021

	Numărul populaţiei	Structura *) - % -
TOTAL POPULAŢIE STABILĂ	**518193**	-
Ortodoxă	250781	54,59
Reformată	114345	24,89
Romano-catolică	39470	8,59
Penticostală	10942	2,38
Unitariană	9347	2,03
Greco-catolică	8324	1,81
Adventistă de ziua a şaptea	8279	1,80
Evanghelică de confesiune augustană	335	0,07
Mozaică	72	0,02
Altă religie	11653	2,54
Atei, fără religie și agnostic	5838	1,27
Informaţie nedisponibilă	58807	-
URBAN	**246721**	-
Ortodoxă	118990	57,10
Reformată	44772	21,49
Romano-catolică	21758	10,44
Penticostală	2684	1,29
Unitariană	4298	2,06
Greco-catolică	5100	2,45
Adventistă de ziua a şaptea	2040	0,98
Evanghelică de confesiune augustană	216	0,10
Mozaică	59	0,03
Altă religie	5702	2,74
Atei, fără religie și agnostic	2761	1,33
Informaţie nedisponibilă	38341	-
RURAL	**271472**	-
Ortodoxă	131791	52,51
Reformată	69573	27,72
Romano-catolică	17712	7,06
Penticostală	8258	3,29
Unitariană	5049	2,01
Greco-catolică	3224	1,28
Adventistă de ziua a şaptea	6239	2,49
Evanghelică de confesiune augustană	119	0,05
Mozaică	13	0,01
Altă religie	5951	2,37
Atei, fără religie și agnostic	3077	1,23
Informaţie nedisponibilă	20466	-

*) La recensământul din 1 decembrie 2021, înregistrarea religiei, s-a făcut pe baza liberei declaraţii a persoanelor recenzate. Pentru persoanele care nu au vrut să declare acestă caracteristică, precum şi pentru persoanele pentru care informaţiile au fost colectate indirect din surse administrative, informaţia nu este disponibilă.
Ca urmare, structurile prezentate sunt calculate în funcţie de numărul total de persoane care şi-au declarat religia şi nu în funcţie de numărul total al populaţiei stabile.

2.7. POPULAŢIA DUPĂ DOMICILIU LA 1 IULIE, PE SEXE ŞI MEDII DE REZIDENŢĂ

Anul	TOTAL			URBAN			RURAL		
	Total	Masculin	Feminin	Total	Masculin	Feminin	Total	Masculin	Feminin
2000	608384	299560	308824	310726	151031	159695	297658	148529	149129
2001	609114	299763	309351	336383	163634	172749	272731	136129	136602
2002	608776	299385	309391	309113	149951	159162	299663	149434	150229
2003	608252	298952	309300	313701	152094	161607	294551	146858	147693
2004	607551	298499	309052	330746	160356	170390	276805	138143	138662
2005	606930	298115	308815	329301	159482	169819	277629	138633	138996
2006	606532	297733	308799	328435	159018	169417	278097	138715	139382
2007	605303	297151	308152	326797	158167	168630	278506	138984	139522
2008	604673	296859	307814	324977	157208	167769	279696	139651	140045
2009	603926	296498	307428	323616	156500	167116	280310	139998	140312
2010	603085	295905	307180	322263	155679	166584	280822	140226	140596
2011	601572	295100	306472	320236	154533	165703	281336	140567	140769
2012	600260	294488	305772	318406	153558	164848	281854	140930	140924
2013	599368	294121	305247	317182	152912	164270	282186	141209	140977
2014	597849	293502	304347	315600	152118	163482	282249	141384	140865
2015	596949	293036	303913	314380	151381	162999	282569	141655	140914
2016	595842	292454	303388	312678	150384	162294	283164	142070	141094
2017	594716	291965	302751	311169	149544	161625	283547	142421	141126
2018	593599	291340	302259	309682	148713	160969	283917	142627	141290
2019	591610	290351	301259	307867	147733	160134	283743	142618	141125
2020	589831	289451	300380	306257	146857	159400	283574	142594	140980
2021	585983	287505	298478	302634	144883	157751	283349	142622	140727
2022	582099	285481	296618	299289	143035	156254	282810	142446	140364
2023	579710	284234	295476	295798	141226	154572	283912	143008	140904
2024*)	576915	282915	294000	292653	139684	152969	284262	143231	141031

*) **Date provizorii.**

Notă: Populaţia după domiciliu la data de 1 iulie a anului de referinţă reprezintă numărul persoanelor cu cetăţenie română şi domiciliu pe teritoriul României, delimitat după criterii administrativ-teritoriale.

Domiciliul persoanei este adresa la care aceasta declară că are locuinţa principală, trecută în actul de identitate (CI, BI), aşa cum este luată în evidenţa organelor administrative ale statului. In stabilirea valorii acestui indicator nu se ţine cont de reşedinţa obişnuită, de perioada şi/sau motivul absenţei de la domiciliu.

2.8. MIŞCAREA NATURALĂ A POPULAŢIEI

Anii	DATE ABSOLUTE						
	Născuţi-vii	Decedaţi	Spor natural	Căsătorii	Divorţuri	Născuţi morţi	Decedaţi în vârstă sub 1 an
1984	8944	6425	2519	4166	767	64	176
1985	9172	6971	2201	4109	820	70	193
1986	9920	6611	3309	4343	780	71	212
1987	9991	6973	3018	4227	809	69	231
1988	9855	6845	3010	4196	877	62	216
1989	9949	6776	3173	4498	794	81	192
1990	8569	6812	1757	4750	744	61	188
1991	7437	6829	608	4578	920	54	140
1992	6972	7356	-384	4360	627	37	120
1993	6547	7496	-949	3900	885	46	116
1994	6781	7363	-582	3614	925	50	120
1995	6193	7524	-1331	3855	776	45	98
1996	6274	7911	-1637	3835	815	36	103
1997	6688	7831	-1143	3752	739	40	149
1998	6755	7717	-962	3692	1000	40	134
1999	6507	7481	-974	3483	836	37	122
2000	6745	6898	-153	3390	692	41	137
2001	6349	7105	-756	3133	655	35	98
2002	6166	7621	-1455	2994	711	33	107
2003	6245	7137	-892	3103	757	33	93
2004	6424	7190	-766	3445	854	35	101
2005	6567	7355	-788	3470	741	34	91
2006	6392	7295	-903	3109	759	48	75
2007	6307	6919	-612	5807	784	35	74
2008	6670	6858	-188	3574	880	26	77
2009	6451	7089	-638	3193	728	37	80
2010	6113	7148	-1035	2906	864	23	64
2011	5854	6908	-1054	2536	771	10	53
2012	5781	6775	-994	2506	760	29	44
2013	6057	6674	-617	2516	576	37	50
2014	5817	6831	-1014	2671	623	45	59
2015	5911	7262	-1351	2887	685	33	58
2016	5989	7141	-1152	3086	707	28	51
2017	6223	7045	-822	3141	681	31	45
2018	6004	7143	-1139	3217	711	48	37
2019	5844	7344	-1500	3231	753	23	48
2020	5882	8340	-2458	2027	584	32	49
2021	5699	9143	-3444	2862	765	37	39
2022	5320	7716	-2396	3083	524	27	41
2023 din care:	**4845**	**6708**	**-1863**	**2785**	**550**	**33**	**35**
- urban	2122	3313	-1191	1572	300	11	14
- rural	2723	3395	-672	1213	250	22	21

PRECIZĂRI:
Până în anul 2011, în numărul născuţilor-vii au fost inclusi născuţii-vii ai căror mame aveau domiciliul in România.
Incepand din anul 2012 sunt incluşi născuţii-vii ai căror mame aveau domiciliul sau reşedinţa obişnuită în România.
Până în anul 2011 în numărul decedaţilor au fost inclusi decedaţii care aveau domiciliul în România.
Incepând cu anul 2012 sunt incluşi decedaţii care aveau domiciliul sau reşedinţa obişnuită în România.

2.9. MIŞCAREA NATURALĂ A POPULAŢIEI

Anii	PROPORŢII LA 1000 LOCUITORI *)					Decedaţi sub 1 an la 1000 născuţi-vii
	Născuţi-vii	Decedaţi	Spor natural	Căsătorii	Divorţuri	
1984	14,3	10,3	4,0	6,7	1,23	19,7
1985	14,7	11,2	3,5	6,6	1,31	21,0
1986	15,9	10,6	5,3	7,0	1,25	21,4
1987	16,0	11,2	4,8	6,8	1,29	23,1
1988	15,7	10,9	4,8	6,7	1,40	21,9
1989	15,9	10,7	5,2	7,6	1,26	20,4
1990	13,7	10,9	2,8	7,6	1,19	21,9
1991	11,9	10,9	1,0	7,3	1,47	18,8
1992	11,3	11,9	-0,6	7,1	1,02	17,2
1993	10,6	12,2	-1,6	6,3	1,44	17,7
1994	11,0	12,0	-1,0	5,9	1,51	17,7
1995	10,1	12,3	-2,2	6,3	1,27	15,8
1996	10,3	12,9	-2,6	6,3	1,33	16,4
1997	11,0	12,8	-1,8	6,1	1,21	22,3
1998	11,1	12,7	-1,6	6,1	1,64	19,8
1999	10,7	12,3	-1,6	5,7	1,37	18,7
2000	11,1	11,3	-0,2	5,6	1,14	20,3
2001	10,4	11,7	-1,3	5,1	1,08	15,4
2002	10,1	12,5	-2,4	4,9	1,17	17,4
2003	10,3	11,7	-1,4	5,1	1,24	14,9
2004	10,6	11,8	-1,2	5,7	1,41	15,7
2005	10,8	12,1	-1,3	5,7	1,22	13,9
2006	10,5	12,0	-1,5	5,1	1,25	11,7
2007	10,4	11,4	-1,0	9,6	1,30	11,7
2008	11,0	11,3	-0,3	5,9	1,46	11,5
2009	10,7	11,7	-1,0	5,3	1,21	12,4
2010	10,1	11,9	-1,8	4,8	1,43	10,5
2011	9,7	11,5	-1,8	4,2	1,28	9,1
2012	9,6	11,3	-1,7	4,2	1,27	7,6
2013	10,1	11,1	-1,0	4,2	0,96	8,3
2014	9,7	11,4	-1,7	4,5	1,04	10,1
2015	9,9	12,2	-2,3	4,8	1,15	9,8
2016	10,1	12,0	-1,9	5,2	1,19	8,5
2017	10,5	11,8	-1,3	5,3	1,15	7,2
2018	10,1	12,0	-1,9	5,4	1,20	6,2
2019	9,9	12,4	-2,5	5,5	1,27	8,2
2020	10,2	14,2	-4,0	3,4	0,99	8,1
2021	9,7	15,6	-5,9	4,9	1,31	6,8
2022	9,1	13,3	-4,2	5,3	0,90	7,7
2023 din care:	**8,4**	**11,6**	**-3,2**	**4,8**	**0,95**	**7,2**
- urban	7,2	11,2	-4,0	5,3	1,01	6,6
- rural	9,6	12,0	-2,4	4,3	0,88	7,7

*) **Notă** : Datele prezentate incepand cu anul 1992 au fost recalculate ca urmare a diseminarii indicatorului Populatia dupa domiciliu la 1 iulie, pentru perioada ulterioara anului 1992.
Populatia dupa domiciliu la data de 1 iulie a anului de referinta reprezinta numarul persoanelor cu cetatenie romana si domiciliu pe teritoriul Romaniei, delimitat dupa criterii administrativ-teritoriale.
Domiciliul persoanei este adresa la care aceasta declara ca are locuinta principala, trecuta in actul de identitate (CI, BI), asa cum este luata in evidenta organelor administrative ale statului. In stabilirea sferei de cuprindere a acestui indicator nu se tine cont de resedinta obisnuita a persoanelor sau de perioada si/sau motivul absentei de la domiciliu.
Datele pentru anii anteriori anului 1992 au fost calculate folosindu-se datele istorice de populatie la 1 iulie (indicatorul Populatia - serii lungi de timp).

2.10. FERTILITATEA FEMININĂ *) PE GRUPE DE VÂRSTĂ

Anii	Total 15-49 ani	15-19 ani	20-24 ani	25-29 ani	30-34 ani	35-39 ani	40-44 ani	45-49 ani
1979	77,1	68,9	203,5	139,3	59,1	29,1	7,1	0,6
1980	75,9	69,1	210,6	134,3	57,8	23,6	6,5	0,5
1981	72,1	66,0	200,2	129,6	56,5	20,9	5,8	0,3
1982	67,2	69,8	189,1	115,5	52,5	19,4	5,0	0,4
1983	59,2	55,9	177,2	107,7	42,1	15,7	3,4	0,6
1984	61,0	54,7	181,4	114,1	49,0	17,0	4,1	0,2
1985	62,1	59,3	181,0	118,0	52,8	19,0	3,0	0,5
1986	67,0	62,8	184,5	131,8	62,7	24,7	4,6	0,7
1987	67,5	66,4	185,4	129,5	59,5	26,6	7,2	0,2
1988	66,2	62,4	166,8	128,6	62,7	24,5	6,2	0,3
1989	66,6	62,2	166,3	122,3	60,0	27,2	5,8	0,5
1990	57,4	56,3	139,8	108,5	48,6	19,0	4,7	0,4
1991	49,6	53,8	126,5	83,4	37,4	13,4	3,8	0,4
1992	47,0	49,3	126,2	80,5	31,1	11,4	3,2	0,2
1993	43,7	46,7	117,4	75,6	29,4	10,5	2,4	0,3
1994	45,1	44,7	118,8	80,7	30,8	11,6	3,1	0,3
1995	41,0	44,0	103,1	71,3	28,9	10,1	3,6	0,2
1996	40,9	44,8	102,3	72,8	27,6	9,8	3,0	0,2
1997	43,5	48,1	105,8	75,4	32,7	12,0	2,7	0,4
1998	43,7	46,2	104,5	79,1	36,3	13,2	2,8	0,5
1999	42,3	46,7	96,6	79,9	35,3	12,7	2,5	0,1
2000	43,8	44,3	98,1	85,1	39,1	13,9	3,6	0,2
2001	41,2	40,5	90,0	79,7	38,7	14,1	3,3	0,1
2002	39,7	38,6	83,4	79,3	38,4	14,4	2,9	0,1
2003	40,2	40,0	81,9	79,2	43,8	15,0	3,2	0,1
2004	41,2	40,1	83,2	81,0	46,8	18,4	3,6	:
2005	42,3	42,2	74,1	89,2	51,7	19,2	3,4	0,1
2006	41,4	41,6	70,2	83,7	56,0	19,1	3,2	0,2
2007	41,3	45,8	73,1	82,0	52,3	17,3	3,6	0,2
2008	44,3	51,8	74,9	88,0	57,0	20,0	4,2	0,2
2009	42,8	49,4	70,8	88,8	57,0	20,9	4,3	0,1
2010	40,8	46,2	68,9	81,9	57,3	22,1	3,7	0,2
2011	39,3	45,6	64,0	79,0	57,1	24,0	3,9	0,2
2012	39,0	46,0	63,8	80,2	58,6	23,4	3,9	0,1
2013	40,9	52,1	67,7	85,3	59,3	25,7	4,7	0,3
2014	39,4	50,4	65,8	80,2	62,1	25,1	4,8	0,1
2015	40,2	48,1	72,9	82,7	61,3	29,2	4,9	0,3
2016	40,9	54,3	72,4	85,1	66,1	27,4	5,5	0,2
2017	42,5	58,2	76,1	87,5	71,3	30,9	5,3	0,2
2018	42,1	57,4	73,9	90,2	69,0	27,2	6,7	0,2
2019	41,6	56,4	74,7	89,8	67,1	27,6	5,9	0,3
2020	43,7	55,8	78,5	99,2	67,0	32,4	7,0	0,2
2021	41,7	55,2	72,5	97,5	64,5	32,1	5,0	0,2
2022	39,5	51,9	71,6	86,8	65,6	28,2	6,1	0,5
2023	36,6	48,8	67,3	82,1	60,0	25,3	5,6	0,2

*) **Născuţii-vii la 1000 femei din contingentul fertil feminin.**

Notă : Datele prezentate începând cu anul 1996 au fost recalculate ca urmare a diseminarii indicatorului Populaţia după domiciliu la 1 iulie, pentru perioada ulterioara anului 1992.

Populaţia după domiciliu la data de 1 iulie a anului de referinţă reprezintă numărul persoanelor cu cetăţenie română şi domiciliu pe teritoriul României, delimitat după criterii administrativ-teritoriale.

Domiciliul persoanei este adresa la care aceasta declară că are locuinţa principală, trecută în actul de identitate (CI, BI), aşa cum este luată în evidenţa organelor administrative ale statului. In stabilirea valorii acestui indicator nu se ţine cont de reşedinţa obişnuită, de perioada şi/sau motivul absenţei de la domiciliu.

Datele prezentate pentru anii anteriori anului 1995 au fost calculate folosindu-se datele istorice de populaţie la 1 iulie (serii lungi de timp).

2.11. DECEDAŢI DUPĂ GRUPA DE VÂRSTĂ ŞI SEXE

Grupa de vârstă	2017	2018	2019	2020	2021	2022	2023
AMBELE SEXE							
Total	**7045**	**7143**	**7344**	**8397**	**9143**	**7716**	**6708**
0-4 ani	55	52	58	58	47	52	44
5-9 ani	5	7	9	8	9	5	8
10-14 ani	8	7	6	7	7	3	2
15-19 ani	13	15	15	12	15	11	9
20-24 ani	16	19	20	20	14	20	14
25-29 ani	25	27	21	27	20	14	16
30-34 ani	32	38	37	32	33	36	27
35-39 ani	54	53	48	67	50	40	44
40-44 ani	87	100	109	97	112	99	67
45-49 ani	186	171	158	189	226	171	154
50-54 ani	194	269	274	313	383	312	255
55-59 ani	370	316	339	333	378	334	337
60-64 ani	570	651	585	670	699	520	435
65-69 ani	724	714	764	888	975	808	737
70-74 ani	738	753	771	9328	1133	918	858
75-79 ani	981	960	1047	1185	1294	1015	873
80-84 ani	1174	1232	1214	1424	1495	1307	1041
85 ani şi peste	1813	1759	1869	2123	2253	2051	1787
MASCULIN							
Total	**3681**	**3772**	**3816**	**4458**	**4796**	**4099**	**3458**
0-4 ani	35	27	29	33	27	31	23
5-9 ani	3	3	7	7	3	5	4
10-14 ani	7	4	2	2	5	3	1
15-19 ani	8	10	10	8	9	9	5
20-24 ani	13	14	16	18	9	16	9
25-29 ani	17	23	14	21	15	8	14
30-34 ani	25	32	28	20	18	28	18
35-39 ani	41	41	33	43	34	27	31
40-44 ani	59	74	89	67	87	74	49
45-49 ani	138	127	116	136	161	112	115
50-54 ani	126	191	197	231	274	237	182
55-59 ani	266	216	249	238	263	253	245
60-64 ani	383	425	403	440	481	351	284
65-69 ani	486	481	488	603	624	528	479
70-74 ani	438	455	464	572	673	555	507
75-79 ani	493	489	538	608	677	520	440
80-84 ani	517	541	477	641	650	619	440
85 ani şi peste	626	619	656	770	786	723	612
FEMININ							
Total	**3364**	**3371**	**3528**	**3939**	**4347**	**3617**	**3250**
0-4 ani	20	25	29	25	20	21	21
5-9 ani	2	4	2	1	6	-	4
10-14 ani	1	3	4	5	2	-	1
15-19 ani	5	5	5	4	6	2	4
20-24 ani	3	5	4	2	5	4	5
25-29 ani	8	4	7	6	5	6	2
30-34 ani	7	6	9	12	15	8	9
35-39 ani	13	12	15	24	16	13	13
40-44 ani	28	26	20	30	25	25	18
45-49 ani	48	44	42	53	65	59	39
50-54 ani	68	78	77	82	109	75	73
55-59 ani	104	100	90	95	115	81	92
60-64 ani	187	226	182	230	218	169	151
65-69 ani	238	233	276	285	351	280	258
70-74 ani	300	298	307	366	460	363	351
75-79 ani	488	471	509	577	617	495	433
80-84 ani	657	691	737	783	845	688	601
85 ani şi peste	1187	1140	1213	1359	1467	1328	1175

2.12. DECESE PE CAUZE

Grupe de cauze de deces *)	2017	2018	2019	2020	2021	2022	2023
DECESE – TOTAL din care:	**7045**	**7143**	**7344**	**8397**	**9143**	**7716**	**6708**
Boli infecţioase şi parazitare	196	91	113	97	99	112	128
- din care: Tuberculoză	33	31	24	21	22	15	21
Tumori	1616	1560	1617	1487	1389	1365	1319
Boli endocrine, de nutriţie şi metabolism	102	131	111	163	112	128	92
din care: Diabet zaharat	97	125	103	154	101	113	87
Tulburări mentale şi de comportament	3	14	5	6	11	9	9
Boli ale sistemului nervos, boli ale ochiului şi anexele sale, boli ale urechii şi apofizei mastoide	157	166	163	178	160	120	119
Boli ale aparatului circulator	3508	3459	3551	4053	4202	3875	3286
din care: Boală ischemică a inimii	1977	1850	1868	2225	2278	2112	1715
Boli cerebro-vasculare	804	800	798	867	863	780	657
Boli ale aparatului respirator	576	712	771	1480	2147	1150	903
Boli ale aparatului digestiv	324	361	386	364	375	361	306
Boli ale aparatului genito-urinar	44	49	38	46	39	43	49
Sarcină, naştere şi lăuzie	-	3	1	-	1	2	-
Unele afecţiuni a caror origine se situează în perioada perinatală	14	12	18	12	10	19	3
Malformaţii congenitale, deformaţii şi anomalii cromozomiale	17	10	17	13	20	8	20
Leziuni traumatice, otrăviri şi alte consecinţe ale cauzelor externe	321	365	337	306	318	325	278
Alte cauze	167	210	216	192	260	199	196

*) Clasificarea internaţională a maladiilor – Revizia a X-a 1994.

2.13. DURATA MEDIE A VIEŢII

Anii	Ambele sexe	Masculin	Feminin
1998-2000	69,99	66,43	73,78
1999-2001	70,79	67,36	74,43
2000-2002	70,90	67,32	74,69
2001-2003	70,83	67,02	74,91
2002-2004	71,16	67,37	75,19
2003-2005	71,54	67,93	75,35
2004-2006	72,07	68,43	75,90
2005-2007	72,47	68,93	76,16
2006-2008	72,99	69,42	76,69
2007-2009	73,29	69,67	77,04
2008-2010	73,58	69,95	77,39
2009-2011	73,89	70,20	77,75
2010-2012	74,38	70,94	77,94
2011-2013	75,16	71,93	78,43
2012-2014	75,57	72,48	78,67
2013-2015	75,19	71,83	78,64
2014-2016	75,14	71,62	78,79
2015-2017	75,58	72,27	78,96
2016-2018	75,66	72,12	79,37
2017-2019	75,63	71,90	79,57
2018-2020	75,73	72,22	79,40
2019-2021	75,65	72,27	79,23
2020-2022	73,94	70,40	77,78
2021-2023	75,10	71,36	79,15

2.14. VÂRSTA MEDIE A SOŢILOR LA DATA ÎNCHEIERII CĂSĂTORIEI

Vârsta medie la data încheierii căsătoriei (ani)	2017	2018	2019	2020	2021	2022	2023
Soţ – total, din care:	**32,8**	**33,5**	**33,6**	**33,5**	**33,9**	**34,7**	**34,6**
- urban	33,3	34,0	34,2	33,9	34,7	35,7	35,2
- rural	32,3	32,8	32,8	33,1	32,9	33,4	33,9
Soţie – total, din care:	**29,5**	**30,2**	**30,4**	**30,3**	**30,8**	**31,4**	**31,3**
- urban	30,3	30,9	31,3	30,9	31,8	32,6	32,0
- rural	28,4	29,2	29,0	29,4	29,6	29,9	30,3

2.15. DIVORŢURILE DUPĂ NUMĂRUL COPIILOR MINORI RĂMAŞI PRIN DESFACEREA CĂSĂTORIEI

	2017	2018	2019	2020	2021	2022	2023
TOTAL	**681**	**711**	**753**	**584**	**765**	**524**	**550**
Fără copii	368	431	458	313	442	293	297
Cu 1 copil	205	179	195	167	202	142	149
Cu 2 copii	92	83	90	90	101	74	86
Cu 3 copii	12	12	6	12	18	11	11
Cu 4 copii	3	5	2	-	2	3	4
Cu 5 copii şi peste	1	1	2	2	-	1	3

2.16. MIGRAŢIA TOTALĂ DETERMINATĂ DE SCHIMBAREA DOMICILIULUI

Anii	Plecaţi din localităţile judeţului	Sosiţi în localităţile judeţului	Soldul schimbărilor de domiciliu
2003	8931	9650	719
2004	9746	10139	393
2005	7031	7427	396
2006	8638	8675	37
2007	10103	9869	-234
2008	9358	9094	-264
2009	8016	7655	-361
2010	10663	10519	-144
2011	7623	7460	-163
2012	8214	8043	-171
2013	8239	8203	-36
2014	8921	8753	-168
2015	8766	8675	-91
2016	9425	9325	-100
2017	9105	9007	-98
2018	9238	8963	-275
2019	9413	8882	-531
2020	8699	8308	-391
2021	8642	8161	-481
2022	10627	10381	-246
2023	9818	9630	-188

Notă: Datele se referă la migraţia internă judeţului şi la migraţia interjudeţeană.

CAPITOLUL 3

FORŢA DE MUNCĂ

- Forţa de muncă
- Condiţii de muncă

CUPRINS

pag.

3. 1. Populaţia în vârstă de muncă 37
3. 2. Populaţia ocupată, pe sexe 37
3. 3. Numărul mediu al salariaţilor, pe forme de proprietate 37
3. 4. Numărul salariaţilor, pe forme de proprietate, la 31 decembrie 37
3. 5. Populaţia ocupată, pe activităţi ale economiei naţionale (CAEN Rev.2) 38
3. 6. Numărul mediu al salariaţilor, pe activităţi ale economiei naţionale şi sexe (CAEN Rev.2) 39
3. 7. Numărul salariaţilor, la 31 decembrie, pe activităţi ale economiei naţionale şi sexe (CAEN Rev.2) 40
3. 8. Numărul şomerilor şi rata şomajului 41
3. 9. Şomeri pe categorii, după nivelul de instruire 41
3.10. Numărul accidentaţilor din accidentele de muncă 42

Sursa datelor

Baza de date a I.N.S. – Tempo-Online:
http://statistici.insse.ro:8077/tempo-online/#/pages/tables/insse-table
Anuarul Statistic al României 2024.
Anchete statistice în unităţile economico-sociale privind forţa de muncă.
Balanţa forţei de muncă elaborată de I.N.S.

Precizări metodologice

Populaţia ocupată, conform metodologiei balanţei forţei de muncă, cuprinde toate persoanele care, în anul de referinţă, au desfăşurat o activitate economico-socială aducătoare de venit cu excepţia cadrelor militare şi persoanelor asimilate acestora (personalul Ministerului Apărării Naţionale, Ministerului Afacerilor Interne, Serviciului Român de Informaţii, militarii în termen), salariaţilor organizaţiilor politice şi obşteşti şi a deţinuţilor.

Numărul salariaţilor pe activităţi ale economiei naţionale s-a stabilit în funcţie de locul în care aceştia îşi desfăşoară activitatea.

Şomerii înregistraţi reprezintă persoanele apte de muncă, ce nu pot fi încadrate din lipsă de locuri de muncă disponibile (Legea nr.1/1991 republicată în anul 1994 şi completată prin Ordonanţa Guvernului nr.47/1997) şi care s-au înscris la agenţiile teritoriale pentru ocuparea forţei de muncă.

Incepând cu 1 martie 2002 a intrat în vigoare Legea nr. 76/2002 privind sistemul asigurărilor pentru şomaj şi stimularea ocupării forţei de muncă. In sensul prevederilor noii legi, şomer înregistrat este persoana care îndeplineşte cumulativ următoarele condiţii:
a) este în căutarea unui loc de muncă de la vârsta de minimum 16 ani şi până la îndeplinirea condiţiilor de pensionare;
b) starea de sănătate şi capacităţile fizice şi psihice o fac aptă pentru prestarea unei munci;
c) nu are loc de muncă, nu realizează venituri sau realizează din activităţi autorizate potrivit legii, venituri mai mici decât salariul minim brut pe ţară, garantat în plată, în vigoare;
d) este disponibilă să înceapă lucrul în perioada imediat următoare dacă s-ar găsi un loc de muncă;
e) este înregistrată la Agenţia Naţională pentru Ocuparea Forţei de Muncă.

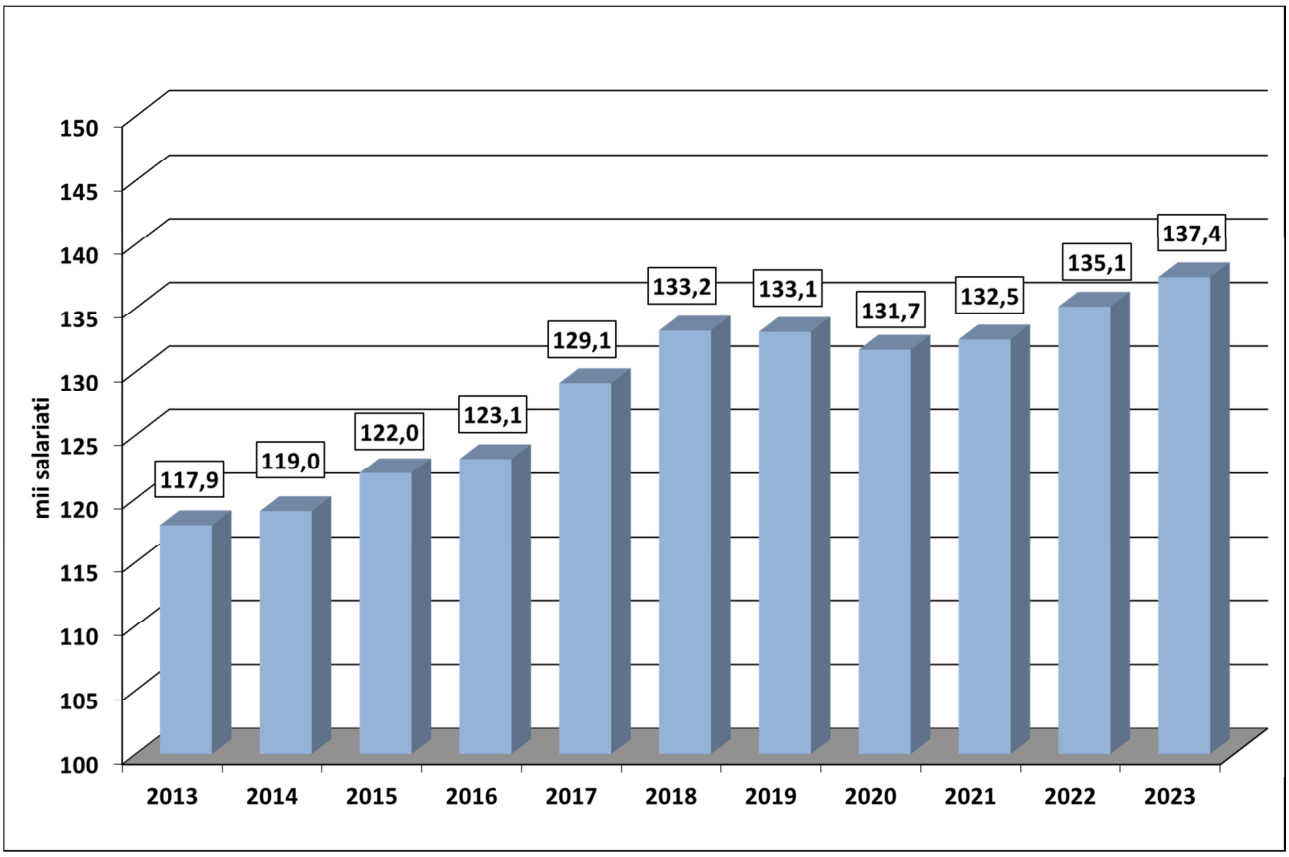

Grafic 3.1. Numărul mediu al salariaţilor.

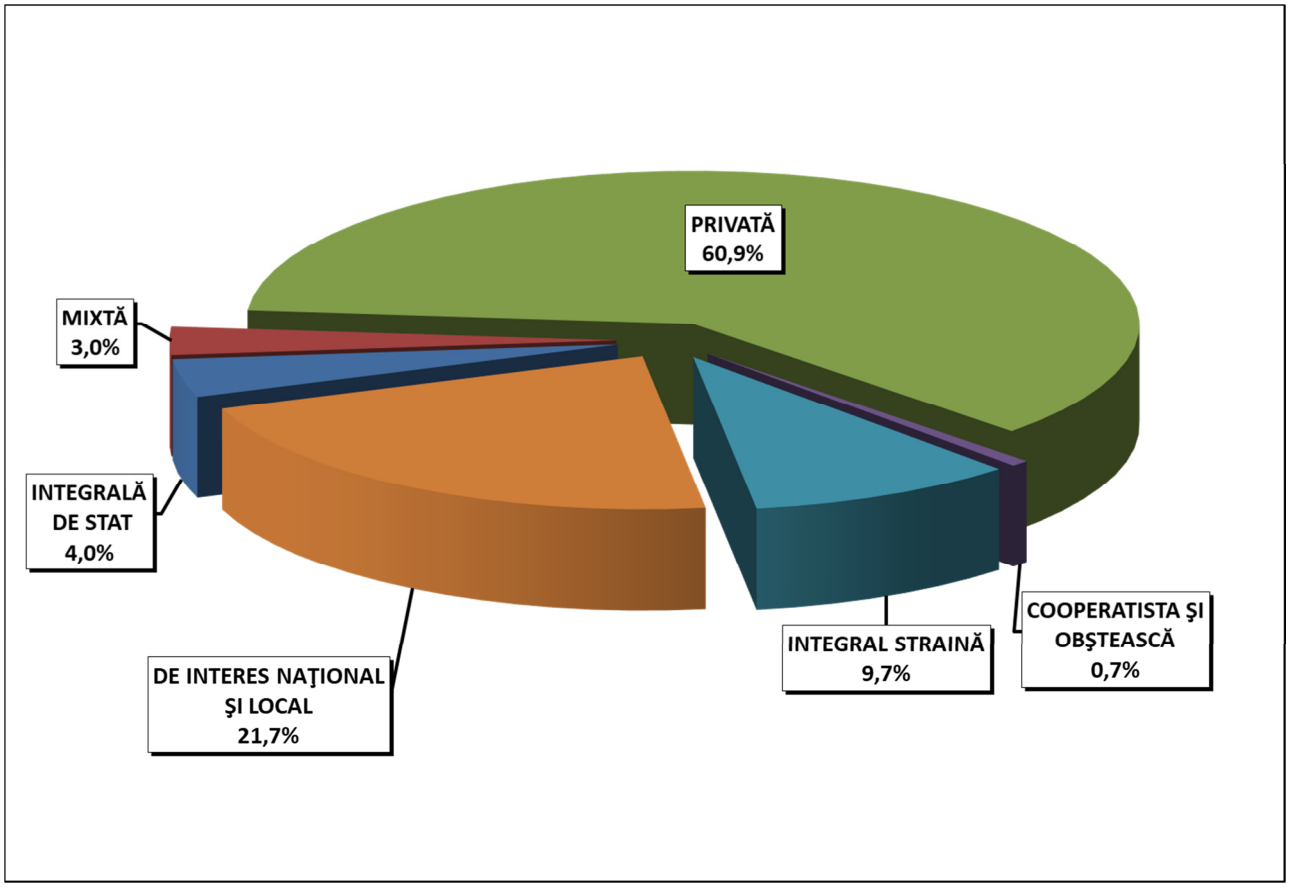

Grafic 3.2. Structura salariaţilor, pe forme de proprietate, în anul 2023.

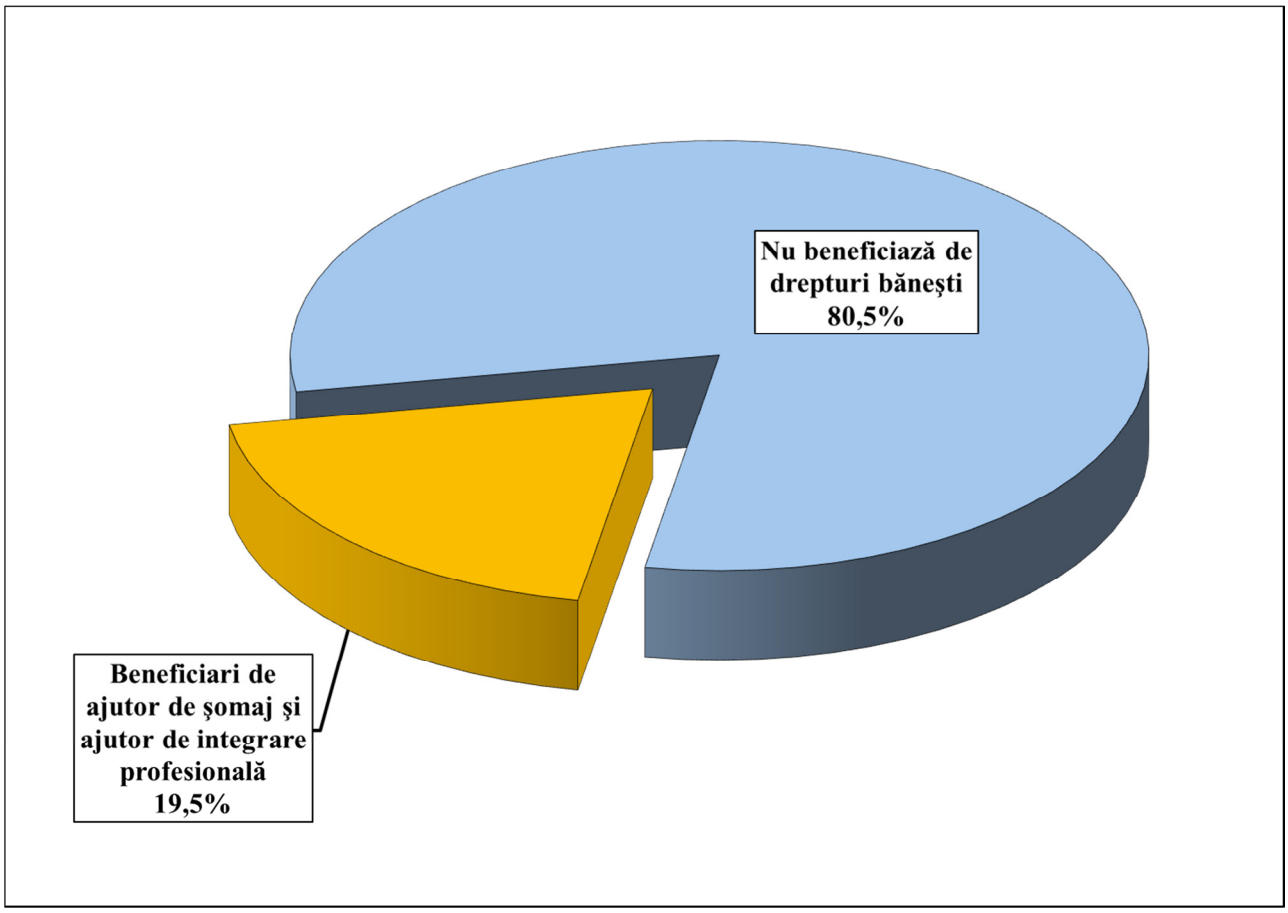

Grafic 3.3. Structura şomerilor, la sfârşitul anul 2023.

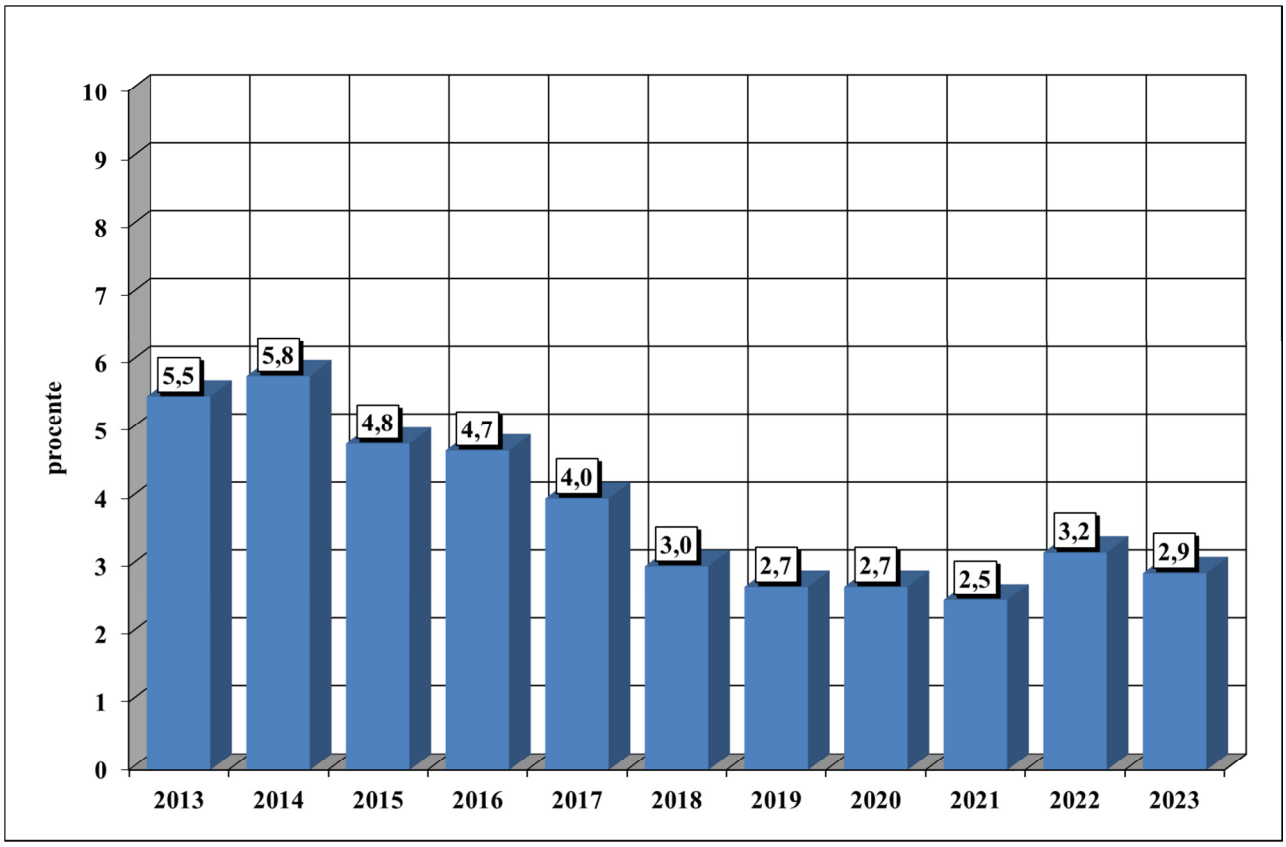

Grafic 3.4. Rata şomajului - la sfârşitul anului.

3.1. POPULAŢIA IN VÂRSTĂ DE MUNCĂ
- la sfârşitul anului -

- mii persoane -

	2018 *)	2019 *)	2020 **)	2021 **)	2022 **)	2023 ***)
POPULAŢIA IN VÂRSTĂ DE MUNCĂ **TOTAL** din care:	**325,5**	**326,4**	**326,7**	**324,3**	**314,1**	**319,8**
- BĂRBAŢI	173,3	175,6	174,1	172,4	166,2	167,7
- FEMEI	152,2	150,8	152,6	151,9	147,9	152,1

*) 2018-2019: 16-60 ani pentru femei, respectiv 16-65 ani pentru bărbaţi.

**)2020-2022: 16-61 ani pentru femei, respectiv 16-65 ani pentru bărbaţi.

***)2023: 16-62 ani pentru femei, respectiv 16-65 ani pentru bărbaţi.

3.2. POPULAŢIA OCUPATĂ, PE SEXE
- la sfârşitul anului -

- mii persoane -

	2018	2019	2020	2021	2022	2023
POPULAŢIA OCUPATĂ **TOTAL** din care:	**228,2**	**229,3**	**229,0**	**202,5**	**206,6**	**202,9**
- BĂRBAŢI	127,6	127,0	130,9	116,5	120,0	115,3
- FEMEI	100,6	102,3	98,1	86,0	86,6	87,6

3.3. NUMĂRUL MEDIU AL SALARIAŢILOR, PE FORME DE PROPRIETATE

- persoane -

	2018	2019	2020	2021	2022	2023
TOTAL JUDEŢ din care:	**133237**	**133132**	**131717**	**132487**	**135109**	**137447**
Proprietate integrală de stat	5776	5679	5831	5771	5427	5534
Proprietate mixtă (publică şi privată)	5379	5062	4771	4209	4301	4095
Proprietate privată	76350	74226	75966	78080	80531	83731
Proprietate cooperatistă	367	427	294	244	544	280
Proprietate obştească	461	631	677	644	642	630
Proprietate integral străina	15985	18255	14760	14230	14049	13349
Proprietate de interes naţional şi local	28919	28852	29418	29309	29615	29828

3.4. NUMĂRUL SALARIAŢILOR, PE FORME DE PROPRIETATE
- la sfârşitul anului -

- persoane -

	2018	2019	2020	2021	2022	2023
TOTAL JUDEŢ din care:	**143011**	**143795**	**142260**	**143362**	**144449**	**144685**
Proprietate integrală de stat	5896	5841	6019	5844	5626	5695
Proprietate mixtă (publică şi privată)	5610	5454	4921	4464	4534	4337
Proprietate privată	82678	81750	83995	86454	86935	88386
Proprietate cooperatistă	408	489	322	284	616	316
Proprietate obştească	433	660	652	689	690	689
Proprietate integral străina	17787	19480	15719	15066	15070	14087
Proprietate de interes naţional şi local	30199	30121	30632	30561	30978	31175

3.5. POPULAŢIA OCUPATA, PE ACTIVITĂŢI ALE ECONOMIEI NAŢIONALE (CAEN Rev.2)

- mii persoane -

	2018	2019	2020	2021	2022	2023
TOTAL din care:	**228,2**	**229,3**	**229,0**	**202,5**	**206,6**	**202,9**
Agricultură, silvicultură şi pescuit	49,5	49,4	47,5	23,7	23,9	24,5
Industrie - total	60,4	58,7	59,1	57,3	56,9	53,4
- Industrie extractivă	2,5	2,4	2,3	2,1	2,3	2,3
- Industrie prelucrătoare	53,2	51,4	51,8	50,0	49,3	46,3
- Producţia şi furnizarea de energie electrică şi termică, gaze, apă caldă şi aer condiţionat	1,7	1,9	1,9	1,9	2,1	2,0
-Distribuţia apei, salubritate, gestionarea deşeurilor, activităţi de decontaminare	3,0	3,0	3,1	3,3	3,2	2,8
Construcţii	15,0	15,6	15,6	15,3	15,6	15,8
Comerţ cu ridicata şi cu amănuntul, repararea autovehiculelor şi motocicletelor	33,9	34,8	34,7	33,6	35,7	34,2
Transport şi depozitare	12,7	13,0	13,6	13,4	13,5	13,6
Hoteluri şi restaurante	5,7	5,9	5,8	5,6	5,8	5,8
Informaţii şi comunicaţii	2,9	3,1	3,2	3,7	3,9	3,8
Intermedieri financiare şi asigurări	1,4	1,4	1,3	1,4	1,3	1,3
Tranzacţii imobiliare	0,8	1,2	1,4	1,3	1,5	1,6
Activităţi profesionale, ştiinţifice şi tehnice	3,1	3,2	3,3	3,3	3,7	3,6
Activităţi de servicii administrative şi activităţi de servicii support	6,9	6,9	6,7	6,8	6,6	6,5
Administraţie publică şi apărare, asigurari sociale din sistemul public	4,4	4,4	4,4	4,4	4,4	4,3
Invăţământ	11,4	11,5	11,6	11,3	11,6	12,0
Sănatate şi asistenţă socială	14,0	14,3	14,9	15,8	16,3	16,4
Activităţi de spectacole, culturale şi recreative	2,1	2,2	2,0	1,9	2,0	2,1
Alte activităţi de servicii	4,0	3,7	3,9	3,7	3,9	4,0

Notă: La prezentarea datelor este utilizată Clasificarea Activităţilor din Economia Naţională – CAEN Rev.2, elaborată de Institutul Naţional de Statistică şi care este compatibilă cu clasificările utilizate în statistica europeană (NACE Rev. 2) şi internaţională (ISIC Rev.4).
CAEN Rev.2 este utilizată la nivel naţional începând cu 01.01.2008 în temeiul Ordinului nr. 337/2007 al Preşedintelui INS, privind actualizarea Clasificării Activităţilor din Economia Naţională - CAEN, aprobată prin H.G. nr. 656/1997.

3.6. NUMĂRUL MEDIU AL SALARIAŢILOR, PE ACTIVITĂŢI ALE ECONOMIEI NAŢIONALE ŞI SEXE

-persoane-

	Salariaţi - total					din care: femei				
	2019	2020	2021	2022	2023	2019	2020	2021	2022	2023
TOTAL din care:	**133132**	**131717**	**132487**	**135109**	**137447**	**64143**	**60935**	**62568**	**63176**	**65119**
Agricultură, silvicultură şi pescuit	2872	2679	2847	2811	3063	739	691	811	695	776
Industrie - total	42555	39805	40028	40152	39664	17396	16025	15968	16166	16351
- Industrie extractivă	2400	2201	2153	2232	2309	216	192	179	254	248
- Industrie prelucrătoare	35846	33341	33650	33518	32954	16259	14923	14838	14821	14943
- Producţia şi furnizarea de energie electrică şi termică, gaze, apă caldă şi aer condiţionat	1733	1740	1790	1935	1894	364	387	415	588	592
-Distribuţia apei, salubritate, gestionarea deşeurilor, activităţi de decontaminare	2576	2523	2435	2467	2507	557	523	536	503	568
Construcţii	9746	10093	10034	9864	10581	1444	1151	971	1031	1003
Comerţ cu ridicata şi cu amănuntul, repararea autovehiculelor şi motocicletelor	22347	23756	23596	24571	24426	12522	11744	13181	13026	12618
Transport şi depozitare	6774	6210	6421	6671	7127	1379	1213	1180	1021	1636
Hoteluri şi restaurante	4520	4238	4183	4627	5058	3273	2564	2250	2667	3028
Informaţii şi comunicaţii	2995	2902	3253	3517	3704	992	1086	1249	1422	1616
Intermedieri financiare şi asigurări	1266	1211	1264	1212	1187	931	918	983	935	914
Tranzacţii imobiliare	557	687	749	815	792	256	371	358	377	376
Activităţi profesionale, ştiinţifice şi tehnice	2595	2637	2599	2976	3009	1049	1063	1137	1134	1300
Activităţi de servicii administrative şi activităţi de servicii suport	5887	6261	6062	5814	6243	1770	1996	2010	1651	1877
Administraţie publică şi apărare, asigurari sociale din sistemul public	4284	4276	4229	4337	4304	2451	2433	2457	2605	2562
Invăţământ	10558	10515	10129	10188	10332	7995	7840	7593	7728	7846
Sănatate şi asistenţă socială	13354	13763	14592	14829	14964	10458	10497	11172	11281	11580
Activităţi de spectacole, culturale şi recreative	1874	1732	1702	1804	1948	937	868	850	969	1032
Alte activităţi de servicii	948	952	799	921	1045	551	475	398	468	604

Notă: La prezentarea datelor este utilizată Clasificarea Activităţilor din Economia Naţională – CAEN Rev.2, elaborată de Institutul Naţional de Statistică şi care este compatibilă cu clasificările utilizate în statistica europeană (NACE Rev. 2) şi internaţională (ISIC Rev.4).

CAEN Rev.2 este utilizată la nivel naţional începând cu 01.01.2008 în temeiul Ordinului nr. 337/2007 al Preşedintelui INS, privind actualizarea Clasificării Activităţilor din Economia Naţională - CAEN, aprobată prin H.G. nr. 656/1997.

3.7. NUMĂRUL SALARIAŢILOR, PE ACTIVITĂŢI ALE ECONOMIEI NAŢIONALE ŞI SEXE
- la 31 decembrie -

-persoane-

	Salariaţi - total					din care: femei				
	2019	2020	2021	2022	2023	2019	2020	2021	2022	2023
TOTAL din care:	**143795**	**142260**	**143362**	**144449**	**144685**	**70263**	**66791**	**68888**	**68542**	**69728**
Agricultură, silvicultură şi pescuit	2978	2936	3085	3068	3083	790	767	877	765	821
Industrie - total	44369	42827	42587	42215	41027	18387	17512	17492	17464	17270
- Industrie extractivă	2401	2303	2144	2312	2293	224	199	177	264	206
- Industrie prelucrătoare	37346	36072	35871	35195	34144	17121	16317	16255	15969	15749
- Producţia şi furnizarea de energie electrică şi termică, gaze, apă caldă şi aer condiţionat	1935	1883	1928	2062	2052	444	429	475	659	675
-Distribuţia apei, salubritate, gestionarea deşeurilor, activităţi de decontaminare	2687	2569	2644	2646	2538	598	567	585	572	640
Construcţii	10997	10936	10925	10949	11474	1462	1451	1103	1225	1181
Comerţ cu ridicata şi cu amănuntul, repararea autovehiculelor şi motocicletelor	25597	25893	25805	26104	26418	14945	13069	14715	14238	13917
Transport şi depozitare	7086	7018	7084	7140	7500	1496	1304	1383	1112	1743
Hoteluri şi restaurante	5033	4761	4968	5111	5346	3695	2995	2920	3055	3326
Informaţii şi comunicaţii	3060	3177	3702	3931	3794	1005	1207	1409	1598	1725
Intermedieri financiare şi asigurări	1386	1351	1371	1318	1273	1027	1035	1066	1019	983
Tranzacţii imobiliare	800	812	807	847	812	446	443	378	391	382
Activităţi profesionale, ştiinţifice şi tehnice	2879	2886	2870	3228	3080	1204	1253	1276	1264	1361
Activităţi de servicii administrative şi activităţi de servicii support	6874	6698	6821	6621	6505	2049	2180	2192	1982	1978
Administraţie publică şi apărare, asigurari sociale din sistemul public	4414	4357	4400	4439	4338	2533	2514	2605	2665	2631
Invăţământ	11178	11181	10863	11080	11210	8639	8469	8294	8357	2459
Sănatate şi asistenţă socială	13989	14469	15247	15464	15737	10894	11056	11670	11825	12285
Activităţi de spectacole, culturale şi recreative	2076	1905	1834	1906	1976	1074	979	908	1038	1060
Alte activităţi de servicii	1079	1053	993	1028	1112	617	557	570	544	606

Notă: La prezentarea datelor este utilizată Clasificarea Activităţilor din Economia Naţională – CAEN Rev.2, elaborată de Institutul Naţional de Statistică şi care este compatibilă cu clasificările utilizate în statistica europeană (NACE Rev.2) şi internaţională (ISIC Rev.4).

CAEN Rev.2 este utilizată la nivel naţional începând cu 01.01.2008 în temeiul Ordinului nr. 337/2007 al Preşedintelui INS, privind actualizarea Clasificării Activităţilor din Economia Naţională - CAEN, aprobată prin H.G. nr. 656/1997.

3.8. NUMĂRUL ŞOMERILOR ŞI RATA ŞOMAJULUI
- la sfârşitul anului -

- persoane -

	2018	2019	2020	2021	2022	2023
NUMĂRUL ŞOMERILOR INREGISTRAŢI - TOTAL	**7126**	**6372**	**6423**	**5188**	**6819**	**6260**
din care: femei	2866	2832	3036	2412	3177	2918
din total:						
- Beneficiari de indemnizatie de şomaj şi ajutor de integrare profesională - total	1158	1105	2231	1322	1104	1221
din care: femei	636	669	1303	733	624	670
- Din beneficiarii de indemnizatie de somaj (cu experienta in munca)[1)]	1008	961	2001	1145	983	1089
din care : femei	536	578	1169	641	546	604
- Din beneficiarii de indemnizatie de somaj (fara experienta in munca)[2)]	150	144	230	177	121	132
din care : femei	100	91	134	92	78	66
Şomeri neindemnizaţi - total	5968	5267	4192	3866	5715	5039
din care: femei	2230	2163	1733	1679	2553	1920
RATA ŞOMAJULUI-TOTAL (%)	**3,0**	**2,7**	**2,7**	**2,5**	**3,2**	**2,9**
din care: femei	2,8	2,7	3,0	2,7	3,5	3,2

1) Beneficiarii de indemnizaţii de şomaj (persoane aflate în şomaj ca urmare a pierderii locului de muncă) cf.art.39 din Legea nr.76/2002, privind sistemul asigurărilor pentru şomaj şi stimularea ocupării forţei de muncă, cu modificările ulterioare şi completările ulterioare.

2) Beneficiari de indemnizaţii de somaj (absolvenţi ai institutelor de învăţământ), cf.art.40 din Legea nr.76/2002 privind sistemul asigurărilor pentru şomaj şi stimularea ocupării forţei de muncă, cu modificările şi completările ulterioare.

3.9. ŞOMERI PE CATEGORII, DUPĂ NIVELUL DE INSTRUIRE
- la sfârşitul anului -

- persoane -

	2018	2019	2020	2021	2022	2023
ŞOMERI INREGISTRAŢI - TOTAL	**7126**	**6372**	**6423**	**5188**	**6819**	**6260**
Beneficiază de indemnizatie de şomaj - total	**1158**	**1105**	**2231**	**1322**	**1104**	**1221**
din care, după nivelul de instruire:						
- primar, gimnazial şi profesional	585	575	1115	712	626	661
- liceal şi postliceal	449	387	838	486	387	448
- universitar	124	143	278	124	91	112
Nu beneficiază de drepturi băneşti [1)] - total	**5968**	**5267**	**4192**	**3866**	**5715**	**5039**
din care, după nivelul de instruire:						
- primar, gimnazial şi profesional	5608	4888	3723	3560	5048	4437
- liceal şi postliceal	303	321	398	240	575	543
- universitar	57	58	71	66	92	59

[1)] Nu beneficiază de prevederile Legii 1/1991.

3.10. NUMĂRUL ACCIDENTAŢILOR DIN ACCIDENTELE DE MUNCĂ

	2018	2019	2020	2021	2022	2023
NUMĂR ACCIDENTAŢI						
TOTAL - din care:	**125**	**117**	**73**	**123**	**124**	**124**
- mortal	2	5	5	5	-	1
- incapacitate temporară de muncă	123	112	68	118	124	123
ACCIDENTE COLECTIVE						
- număr accidente	3	-	-	-	-	-
- număr accidentaţi, din care:	18	-	-	-	-	-
- mortal	-	-	-	-	-	-
RATA ACCIDENTELOR DE MUNCĂ (%)	**0,87**	**0,81**	**0,51**	**0,86**	**0,86**	**0,86**

CAPITOLUL 4

VENITURILE POPULAŢIEI

- Veniturile populaţiei

CUPRINS

pag.

VENITURILE POPULAŢIEI

4. 1. Câştigul salarial mediu brut lunar pe, activităţi ale economiei naţionale şi sexe (CAEN Rev.2) 46
4. 2. Câştigul salarial mediu net lunar pe, activităţi ale economiei naţionale şi sexe (CAEN Rev.2) 47
4. 3. Câştigul salarial mediu brut lunar pe, forme de proprietate 48
4. 4. Câştigul salarial mediu net lunar pe, forme de proprietate 48
4. 5. Indicii câştigului salarial real 49

Sursa datelor

Baza de date a I.N.S. – Tempo-Online:
http://statistici.insse.ro:8077/tempo-online/#/pages/tables/insse-table
Anuarul Statistic al României 2024.
Anchetele statistice în unităţile economico-sociale din sectoarele public, mixt, privat, cooperatist şi obştesc.

Precizări metodologice

Câştigul salarial nominal brut cuprinde:

- salariile - respectiv drepturile în bani şi în natură cuvenite salariaţilor pentru munca efectiv prestată (inclusiv pentru timpul lucrat suplimentar), potrivit formei de salarizare aplicate, sporurile şi indemnizaţiile acordate ca procent din salariu sau în sume fixe, alte adaosuri la salarii potrivit legii, sumele plătite pentru timpul nelucrat (indemnizaţiile pentru concediile de odihnă şi de studii, zile de sărbătoare şi alte zile libere, sumele plătite din fondul de salarii pentru concedii medicale), premiile, primele de vacanţă şi alte sume plătite din fondul de salarii conform actelor normative sau contractelor colective de muncă;

- sumele plătite din profitul net şi din alte fonduri (inclusiv drepturile în natură, ajutoarele băneşti, indemnizaţia/norma de hrană, alte stimulente şi contravaloarea tichetelor de masă/cadou/de vacanţă), sumele brute plătite pentru perioade anterioare.

Câştigul salarial nominal net se calculează scăzând din câştigul salarial nominal brut următoarele elemente: impozitul aferent, contribuţia salariaţilor la bugetul asigurărilor pentru şomaj, contribuţia individuală de asigurări sociale de stat şi contribuţia salariaţilor pentru asigurările sociale de sănătate.

Conform prevederilor legislaţiei naţionale în vigoare (OUG nr. 79/2017 cu modificările şi completările ulterioare), contribuţiile de asigurări sociale, respectiv cele de asigurări sociale de sănătate care cădeau în sarcina angajatorului au fost transferate în sarcina salariatului și, începând cu luna ianuarie 2018, sunt suportate în totalitate de salariat, fiind reflectate în cuantumul brut al câştigului salarial nominal.

În consecinţă, indicatorul „câştig salarial mediu brut lunar” produs şi diseminat începând cu luna de referinţă ianuarie 2018 nu mai este comparabil cu seriile de date anterioare anului 2018.

Aceste prevederi legale nu influenţează comparabilitatea datelor pentru seriile de „câştig salarial mediu net lunar.”

Începând cu anul 2018, câştigul salarial nominal net se obţine prin scăderea din câştigul salarial nominal brut a: impozitului, contribuţiei de asigurări sociale datorată de salariaţi şi a contribuţiei de asigurări sociale de sănătate datorată de salariaţi.

Indicele câştigului salarial real s-a calculat ca raport între indicele câştigului salarial nominal mediu net şi indicele preţurilor de consum al populaţiei la nivel de ţară.

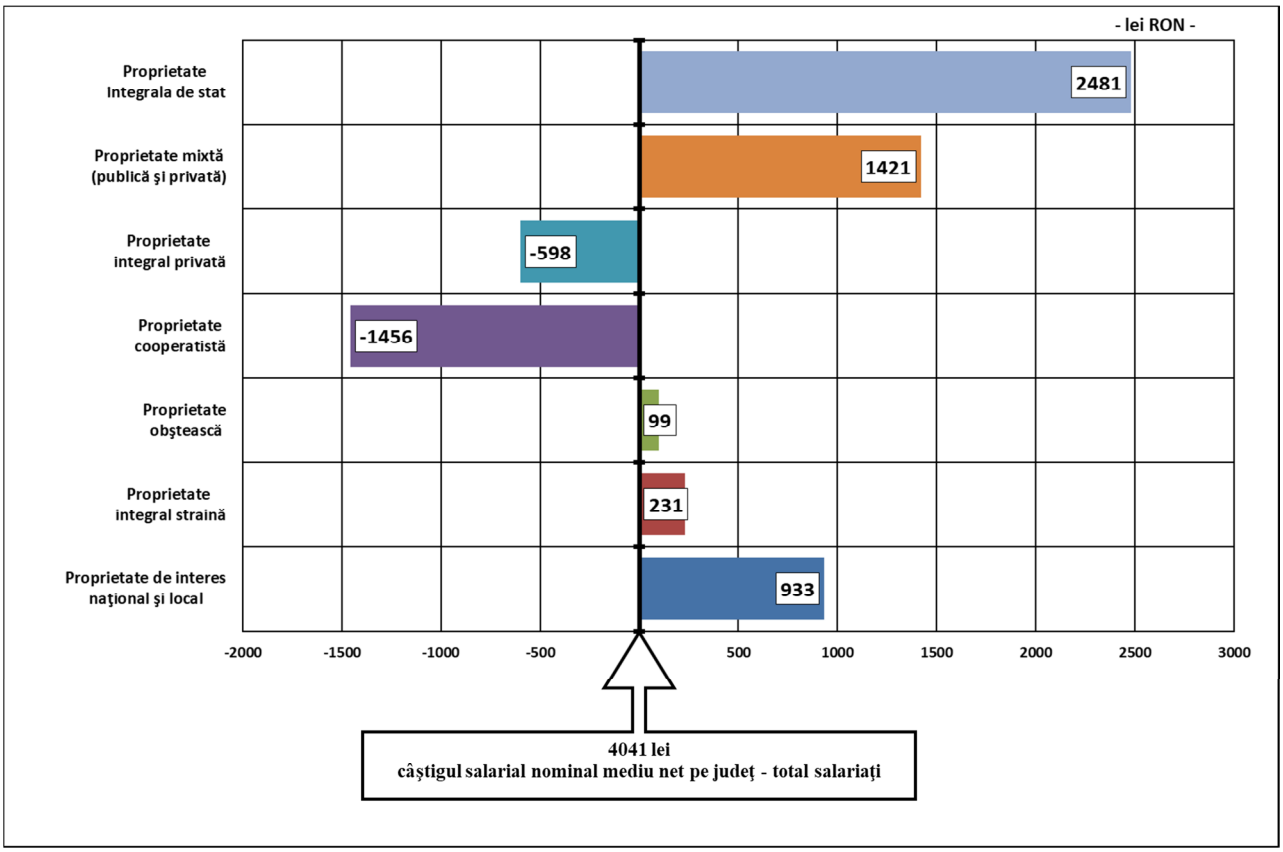

Grafic 4.1. Abaterile câştigului salarial nominal mediu net lunar, faţă de media pe judeţ, pe forme de proprietatate, în anul 2023.

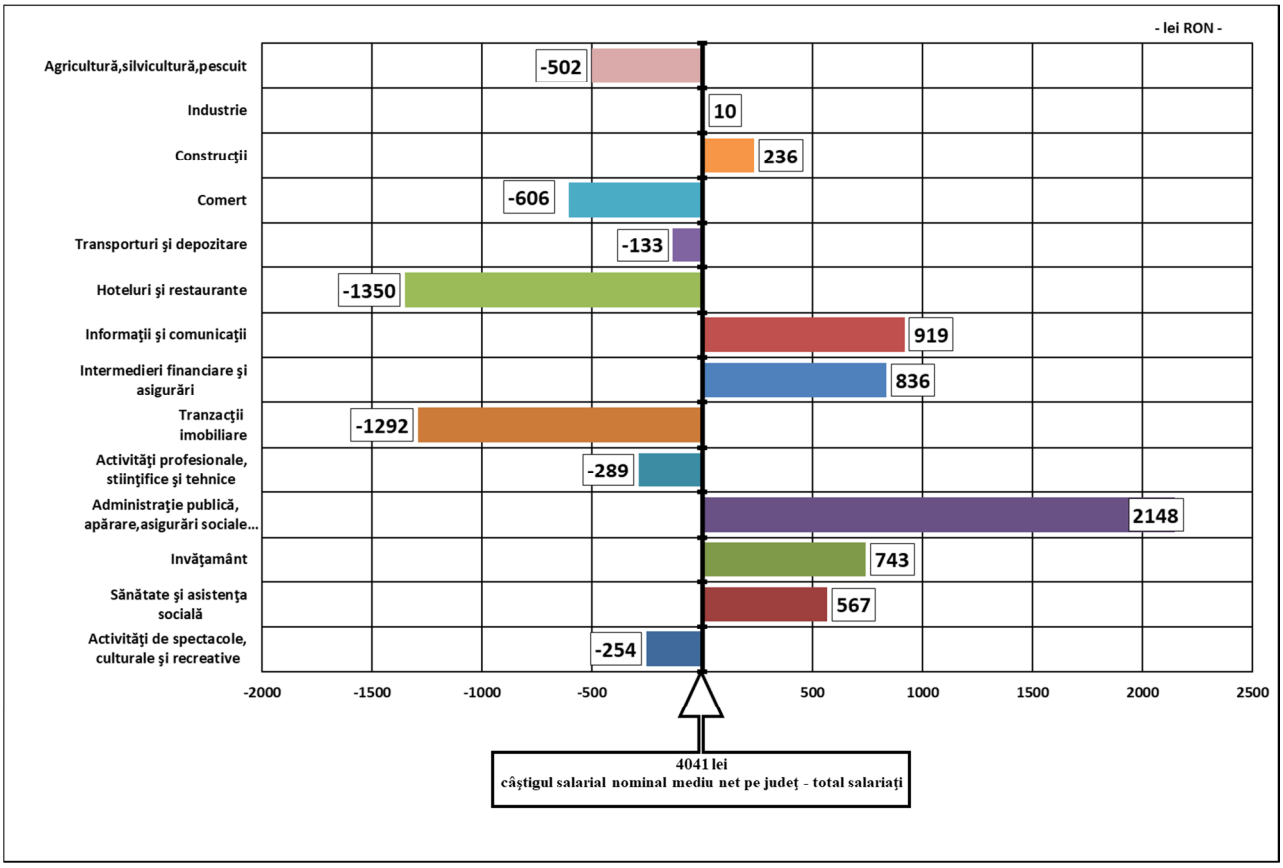

Grafic 4.2. Abaterile câştigului salarial nominal mediu net lunar, faţă de media pe judeţ, pe activităţi ale economiei, în anul 2023.

4.1. CÂŞTIGUL SALARIAL MEDIU BRUT LUNAR, PE ACTIVITĂŢI ALE ECONOMIEI NAŢIONALE ŞI SEXE

- lei/salariat -

	Salariaţi - total					din care: femei				
	2019	2020	2021	2022	2023	2019	2020	2021	2022	2023
TOTAL din care:	**4446**	**4834**	**5066**	**5575**	**6430**	**4474**	**4910**	**5044**	**5614**	**6382**
Agricultură, silvicultură şi pescuit	3522	3827	4313	4862	5237	3422	3822	3900	4930	5349
Industrie - total	4255	4717	4981	5660	6386	3653	4052	4260	4863	5539
- Industrie extractivă	8204	9329	9866	10410	10979	8205	9577	9194	8041	8035
- Industrie prelucrătoare	3806	4210	4447	5104	5747	3441	3804	4010	4563	5206
- Producţia şi furnizarea de energie electrică şi termică, gaze, apă caldă şi aer condiţionat	8159	9110	9655	10456	12213	8956	9798	10166	10284	11994
- Distribuţia apei, salubritate, gestionarea deşeurilor, activităţi de decontaminare	4194	4370	4605	5147	6151	4618	4867	4967	5760	6471
Construcţii	3641	3817	4254	4572	5759	3465	3651	4517	4782	6571
Comerţ cu ridicata şi cu amănuntul, repararea autovehiculelor şi motocicletelor	3485	3816	4109	4596	5580	3204	3564	3668	4255	5307
Transport şi depozitare	3844	3985	4282	4705	6037	3755	3812	4089	4657	4664
Hoteluri şi restaurante	2695	2764	2907	3394	4340	2635	2831	3014	3402	4262
Informaţii şi comunicaţii	4817	5556	5962	7325	7905	4406	4864	5069	6350	6946
Intermedieri financiare şi asigurări	5639	6017	6151	7362	8011	5249	5591	5543	6439	7381
Tranzacţii imobiliare	3840	3348	3474	4125	4464	3893	3330	3542	4204	4475
Activităţi profesionale, ştiinţifice şi tehnice	4010	4416	4822	5222	5814	3912	4489	4543	5384	5724
Activităţi de servicii administrative şi activităţi de servicii suport	3417	4036	3338	3511	5201	4062	4569	3660	3921	5097
Administraţie publică şi apărare, asigurari sociale din sistemul public	8054	8700	9215	9404	10316	8250	8948	9542	9649	10497
Învăţământ	5986	6125	6209	6751	8050	5983	6066	6141	7027	8329
Sănatate şi asistenţă socială	6492	7115	7161	7435	7743	6421	7008	7073	7352	7688
Activităţi de spectacole, culturale şi recreative	4359	4779	5183	5619	6283	4228	4658	5137	5434	6285
Alte activităţi de servicii	2510	2724	3091	3453	4105	2286	2558	2644	3354	3928

Notă: La prezentarea datelor este utilizată Clasificarea Activităţilor din Economia Naţională – CAEN Rev.2, elaborată de Institutul Naţional de Statistică şi care este compatibilă cu clasificările utilizate în statistica europeană (NACE Rev.2) şi internaţională (ISIC Rev.4).

CAEN Rev.2 este utilizată la nivel naţional începând cu 01.01.2008 în temeiul Ordinului nr.337/2007 al Preşedintelui INS, privind actualizarea Clasificării Activităţilor din Economia Naţională - CAEN, aprobată prin H.G. nr.656/1997.

4.2. CÂŞTIGUL SALARIAL MEDIU NET LUNAR, PE ACTIVITĂŢI ALE ECONOMIEI NAŢIONALE ŞI SEXE

- lei/salariat -

	Salariaţi - total					din care: femei				
	2019	2020	2021	2022	2023	2019	2020	2021	2022	2023
TOTAL din care:	**2739**	**2975**	**3117**	**3456**	**4041**	**2718**	**2980**	**3054**	**3424**	**3930**
Agricultură, silvicultură şi pescuit	2146	2320	2612	3179	3539	2083	2311	2365	3237	3635
Industrie - total	2621	2900	3065	3534	4051	2249	2492	2626	3050	3554
- Industrie extractivă	4959	5638	5944	6298	6664	4966	5858	5624	4903	4967
- Industrie prelucrătoare	2359	2607	2755	3222	3696	2124	2347	2479	2878	3368
- Producţia şi furnizarea de energie electrică şi termică, gaze, apă caldă şi aer condiţionat	4940	5441	5791	6267	7433	5430	5816	6083	6190	7298
- Distribuţia apei, salubritate, gestionarea deşeurilor, activităţi de decontaminare	2524	2641	2793	3137	3751	2761	2922	3004	3510	3925
Construcţii	2668	2855	3208	3433	4277	2440	2636	3378	3469	4837
Comerţ cu ridicata şi cu amănuntul, repararea autovehiculelor şi motocicletelor	2132	2309	2495	2794	3435	1961	2169	2236	2598	3275
Transport şi depozitare	2328	2418	2593	2841	3908	2301	2337	2502	2843	2862
Hoteluri şi restaurante	1634	1680	1764	2065	2691	1597	1724	1829	2075	2646
Informaţii şi comunicaţii	2997	3442	3696	4573	4960	2719	2978	3115	3919	4339
Intermedieri financiare şi asigurări	3407	3656	3735	4430	4877	3185	3415	3375	3885	4504
Tranzacţii imobiliare	2312	2013	2093	2491	2749	2349	2008	2143	2545	2778
Activităţi profesionale, ştiinţifice şi tehnice	2477	2774	3023	3337	3752	2406	2805	2831	3357	3641
Activităţi de servicii administrative şi activităţi de servicii suport	2094	2441	2043	2145	3305	2478	2765	2236	2411	3195
Administraţie publică şi apărare, asigurari sociale din sistemul public	4837	5235	5589	5672	6189	4944	5385	5821	5818	6283
Invăţământ	3614	3674	3661	4032	4784	3601	3636	3620	4193	4935
Sănatate şi asistenţă socială	3864	4245	4223	4422	4608	3823	4184	4177	4371	4576
Activităţi de spectacole, culturale şi recreative	2622	2871	3103	3365	3787	2546	2803	3081	3261	3776
Alte activităţi de servicii	1515	1665	1867	2070	2547	1382	1565	1608	2012	2463

Notă: La prezentarea datelor este utilizată Clasificarea Activităţilor din Economia Naţională – CAEN Rev.2, elaborată de Institutul Naţional de Statistică şi care este compatibilă cu clasificările utilizate în statistica europeană (NACE Rev.2) şi internaţională (ISIC Rev.4).

CAEN Rev.2 este utilizată la nivel naţional începând cu 01.01.2008 în temeiul Ordinului nr.337/2007 al Preşedintelui INS, privind actualizarea Clasificării Activităţilor din Economia Naţională - CAEN, aprobată prin H.G. nr.656/1997.

4.3. CÂŞTIGUL SALARIAL MEDIU BRUT LUNAR, PE FORME DE PROPRIETATE

- lei / salariat -

	2018	2019	2020	2021	2022	2023
TOTAL JUDEŢ din care:	**4053**	**4446**	**4834**	**5066**	**5575**	**6430**
Proprietate integrală de stat	6733	7342	7763	8339	9216	10714
Proprietate mixtă (publică şi privată)	5170	5723	6268	6878	7639	8879
Proprietate integral privată	3154	3379	3696	3871	4431	5281
Proprietate cooperatistă	2368	2560	3281	2901	3372	4229
Proprietate obştească	3837	4317	4377	5275	6051	6844
Proprietate integral străină	4112	4116	4609	5317	5920	6835
Proprietate publică de interes naţional şi local	5676	6637	7098	7236	7585	8355

4.4. CÂŞTIGUL SALARIAL MEDIU NET LUNAR, PE FORME DE PROPRIETATE

- lei / salariat -

	2018	2019	2020	2021	2022	2023
TOTAL JUDEŢ din care:	**2459**	**2739**	**2975**	**3117**	**3456**	**4041**
Proprietate integrală de stat	4071	4426	4682	5028	5572	6522
Proprietate mixtă (publică şi privată)	3127	3501	3789	4184	4657	5462
Proprietate integral privată	1929	2130	2328	2450	2822	3443
Proprietate cooperatistă	1461	1562	2002	1819	2048	2585
Proprietate obştească	2323	2642	2628	3170	3639	4140
Proprietate integral străină	2508	2559	2869	3295	3696	4272
Proprietate publică de interes naţional şi local	3398	3974	4247	4290	4528	4974

4.5. INDICII CÂŞTIGULUI SALARIAL REAL

- procente -

Faţă de:	1990	2000	2005	2010	2014	2015	2016	2017	2018	2019	2020	2021	2022	2023
1990	100,0	53,3	78,7	107,7	114,2	124,1	143,3	161,2	179,4	192,5	203,7	203,2	197,9	209,6
1991		65,9	97,4	133,2	141,3	153,6	177,3	199,4	221,9	238,1	252,0	251,3	244,9	259,3
1992		79,4	117,4	160,6	170,4	185,1	213,7	240,4	267,5	287,0	303,7	302,9	295,2	312,6
1993		96,1	142,0	194,2	206,1	223,9	258,6	290,8	323,6	347,2	367,4	366,4	357,0	378,2
1994		100,3	148,2	202,8	215,2	233,8	270,0	303,6	337,9	362,5	383,6	382,6	372,8	394,8
1995		86,7	128,1	175,2	185,9	202,0	233,3	262,4	292,0	313,2	331,5	330,6	322,1	341,2
1996		79,0	116,7	159,6	169,3	184,0	212,5	238,9	265,9	285,3	301,9	301,1	293,4	310,7
1997		94,9	140,3	191,9	203,6	221,2	255,4	287,3	319,7	343,0	363,0	362,0	352,7	373,6
1998		94,9	140,2	191,7	203,4	221,1	255,3	287,1	319,5	342,7	362,7	361,8	352,5	373,3
1999		92,1	136,1	186,2	197,5	214,6	247,8	278,7	310,2	332,8	352,2	351,2	342,2	362,5
2000		100,0	147,8	202,1	214,4	233,0	269,1	302,6	336,7	361,3	382,3	381,3	371,5	393,5
2001			142,5	194,7	206,6	224,5	259,2	291,6	324,5	348,1	368,4	367,4	358,0	379,2
2002			136,4	186,5	197,9	215,1	248,3	279,3	310,8	333,4	352,9	351,9	342,9	363,2
2003			118,8	162,4	172,4	187,3	216,3	243,2	270,7	290,4	307,3	306,5	298,6	316,3
2004			109,3	149,3	158,4	172,2	198,8	223,6	248,8	266,9	282,5	281,7	274,5	290,7
2005			100,0	136,7	145,0	157,6	182,0	204,7	227,8	244,3	258,6	257,9	251,3	266,1
2006				124,7	132,3	143,7	166,0	186,7	207,7	222,8	235,8	235,2	229,2	242,7
2007				107,9	114,4	124,4	143,6	161,5	179,7	192,8	204,0	203,5	198,3	210,0
2008				97,5	103,5	112,5	129,9	146,0	162,5	174,3	184,5	184,0	179,3	189,9
2009				96,7	102,6	111,5	128,7	144,7	161,1	172,8	182,9	182,4	177,7	188,2
2010				100,0	106,1	115,3	133,1	149,7	166,6	178,7	189,2	188,7	183,8	194,7
2011					111,0	120,6	139,2	156,6	174,3	187,0	197,9	197,4	192,3	203,7
2012					109,2	118,7	137,0	154,1	171,5	184,0	194,7	194,2	189,2	200,4
2013					107,7	117,1	135,2	152,0	169,2	181,5	192,1	191,6	186,6	197,7
2014					100,0	108,7	125,5	141,1	157,0	168,5	178,3	177,8	173,3	183,5
2015						100,0	115,5	129,9	144,5	155,0	164,1	163,7	159,4	168,9
2016							100,0	112,5	125,2	134,3	142,1	141,7	138,1	146,3
2017								100,0	111,3	119,4	126,3	126,0	122,8	130,0
2018									100,0	107,3	113,5	113,2	110,3	116,9
2019										100,0	105,8	105,6	102,8	108,9
2020											100,0	99,7	97,2	102,9
2021												100,0	97,4	103,2
2022													100,0	105,9
2023														100,0

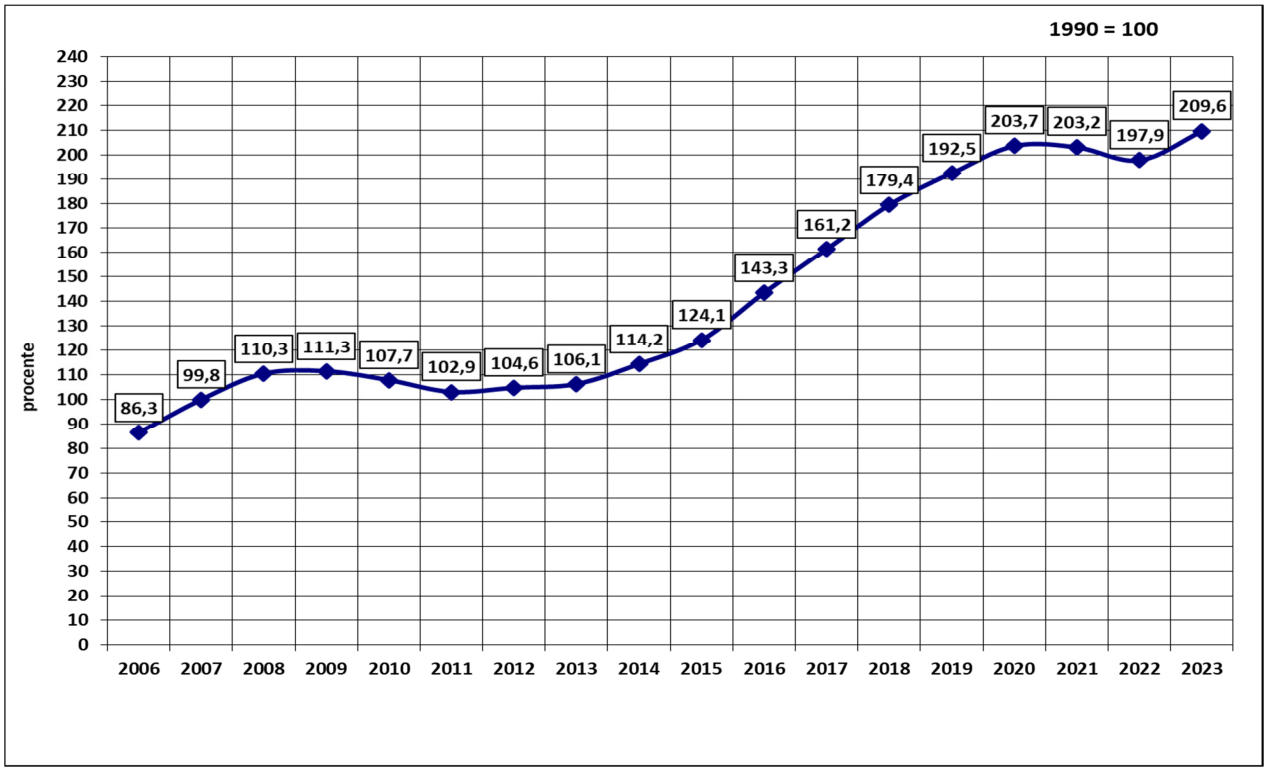

Grafic 4.3. Indicii câştigului salarial real.

CAPITOLUL 5

PROTECŢIA SOCIALĂ

- Protecţia socială a şomerilor
- Asigurări sociale

CUPRINS

pag.

PROTECŢIA SOCIALĂ A ŞOMERILOR

5. 1. Cheltuieli cu protecţia socială a şomerilor 54

ASIGURĂRI SOCIALE

5. 2. Numărul mediu al pensionarilor 54
5. 3. Pensia medie lunară, pe categorii de pensionari 54

Sursa datelor

Baza de date a I.N.S. – Tempo-Online:
http://statistici.insse.ro:8077/tempo-online/#/pages/tables/insse-table
Anuarul Statistic al României 2024.
Agenţia Judeţeană de Ocupare şi Formare Profesională Mureş.

Precizări metodologice

Cheltuielile cu protecţia socială a şomerilor au fost grupate pe următoarele categorii:

- ajutorul de şomaj şi ajutorul de integrare profesională - plătite la cererea persoanelor îndreptăţite conform Legii nr. 1/1991, republicată în anul 1994 şi completată prin OUG nr. 47/1997, pe o perioadă de cel mult 270 zile calendaristice. Ajutorul de şomaj şi, după caz, ajutorul de integrare profesională, constă într-o sumă calculată în funcţie de categoriile de persoane şi vechimea în muncă.

Începând cu anul 2005 categoria de ajutor de şomaj a fost înlocuită cu indemnizaţie de şomaj (şomeri cu experienţă în muncă) conform art.39 din Legea nr.76/2002, iar categoria de ajutor de integrare profesională a fost înlocuită cu indemnizaţie de şomaj (şomeri fără experienţă în muncă) conform art.40 din Legea nr.76/2002 privind sistemul asigurărilor pentru şomaj şi stimularea ocupării forţei de muncă (cu modificările şi completările ulterioare);

- alocaţia de sprijin s-a acordat persoanelor care au beneficiat de ajutor de şomaj sau ajutorul de integrare profesională, care nu au putut să se încadreze în muncă. Alocaţia de sprijin se acordă pe o perioadă de cel mult 18 luni (Legea nr.1/1991); începând cu anul 2005, categoria alocaţie de sprijin nu mai există;

- cheltuielile pentru formarea profesională reprezintă cheltuielile efectuate pentru calificarea şi recalificarea şomerilor şi cuprind în principal cheltuielile pentru organizarea cursurilor, dotarea centrelor proprii de calificare, popularizare prin mass-media a posibilităţilor de calificare şi recalificare în vederea reconversiei profesionale, a agenţilor cu locuri de muncă disponibile pe meserii etc.;

- cheltuielile cu plata absolvenţilor reprezintă suma ce s-a acordat de la buget angajatorilor care au încadrat în muncă, tineri absolvenţi, pe o perioadă nedeterminată. Suma lunară acordată este echivalentă salariului minim brut pe ţară, pentru o perioadă de 12 luni (conform Legii nr. 76/2002);

- plăţile pentru stimularea şomerilor care se angajează înainte de expirarea perioadei de şomaj, plăţile pentru stimularea mobilităţii forţei de muncă şi plăţile pentru stimularea angajatorilor care încadrează şomeri din categoria defavorizaţi sunt categorii noi de cheltuieli, conform Legii 76/2002 privind sistemul asigurărilor pentru şomaj şi stimularea ocupării forţei de muncă intrată în vigoare la data de 1 martie 2002;

- alte cheltuieli - care cuprind, în principal, cheltuielile privind protecţia socială a personalului care lucrează în unităţi de interes strategic, pe perioada când acestea sunt lipsite de comenzi (Legea nr. 80/1993, modificată prin Legea nr. 51/1994), creditele acordate intreprinderilor mici şi mijlocii pentru înfiinţarea de noi locuri de muncă, precum și cele necesare administrării fondului pentru plata ajutorului de șomaj.

Pensia medie lunară s-a calculat prin raportarea sumelor cuvenite (conform deciziei de pensionare), pensionarilor existenţi în plată în anul de referinţă, la numărul mediu anual al pensionarilor şi numărul de luni ale anului. Nu s-au luat în considerare sumele cuvenite drept pensie suplimentară. Fondurile necesare pentru plata pensiilor suplimentare se formează din contribuţia angajaţilor. In pensia medie lunară nu sunt cuprinse date referitoare la pensionarii militari.

5.1. CHELTUIELI CU PROTECŢIA SOCIALĂ A ŞOMERILOR

-lei preţuri curente-

	2018	2019	2020	2021	2022	2023
TOTAL JUDEŢ	**14.381.681**	**27.220.782**	**208.182.990**	**84.267.596**	**53.878.438**	**52.807.055**
Indemnizaţie de şomaj (şomeri cu experienţă în muncă)	6.052.664	6.029.687	10.116.814	12.059.302	6.764.312	8.721.432
Indemnizaţie de şomaj (şomeri fără experienţă în muncă)	321.037	253.106	345.832	442.293	256.389	243.984
Cheltuieli pentru formarea profesională	60.365	54.065	17.563	22.822	27.821	33.806
Plata absolvenţilor	766.736	1.333.047	611.336	491.974	401.964	225.631
Plăţi pentru stimularea şomerilor care se angajează inainte de expirarea perioadei de şomaj	328.718	397.666	509.199	664.517	468.041	479.260
Plăţi pentru stimularea mobilităţii forţei de muncă	19.442	6.250	17.740	9.278	12.500	-
Plăţi pentru stimularea angajatorilor care angajează şomeri din categoria defavorizaţi	1.537.386	1.742.421	13.034.375	21.527.060	17.243.931	18.906.515
Prima de activare[1)]	25.000	80.000	39.000	24.000	24.000	40.500
Prima de relocare[2)]	42.921	99.653	209.342	267.970	216.404	111.773
Plăţi pentru stimularea absolvenţilor	27.908	39.000	25.500	16500	9.156	13.021
Combaterea marginalizării sociale[3)]	42.568	77.077	108.191	114.035	187.248	95.299
Sume datorate angajatorilor pentru decontarea unei părți a salariului brut a angajaților menținuți în muncă + sprijin financiar pentru încheierea CIM pe perioadă determinată de până la 3 luni	-	-	58.924.678	988.555	-	-
Indemnizații pentru reducerea timpului de muncă cu cel mult 50% din durata prevăzută în CIM	-	-	1.298.131	10.935.535	9.690.752	3.228.179
Sprijin financiar pentru activități în regim de telemuncă	-	-	765.000	-	-	-
Indemnizații acordate pe perioada suspendării temporare a CIM din inițiativa angajatorului	-	-	103.081.631	17.420.185	3.859.616	-
Alte cheltuieli	5.156.936	17.108.810	19.040.016	18.111.644	14.452.164	20.707.655

[1)]Conform art. 73 din cadrul Ordonanţei de Urgenţă nr.60/2016 pentru modificarea şi completarea Legii nr. 76/2002 privind sistemul asigurărilor pentru şomaj şi stimularea ocupării forţei de muncă.
[2)]Conform art. 76 din cadrul Ordonanței de Urgență nr. 6/2017 pentru modificarea și completarea unor acte normative, precum și pentru stabilirea unor măsuri pentru realizarea investițiilor finanțate din fonduri publice.
[3)]Conform Legii nr. 116/2002 privind prevenirea şi combaterea marginalizării sociale.

5.2. NUMĂRUL MEDIU AL PENSIONARILOR

	2018	2019	2020	2021	2022	2023
Pensionari de asigurări sociale de stat	132213	131373	130871	130226	129001	128493
Pensionari agricultori	10364	9233	8204	7073	5962	5183

5.3. PENSIA MEDIE LUNARĂ, PE CATEGORII DE PENSIONARI

- lei / persoană -

	2018	2019	2020	2021	2022	2023
Pensionari de asigurărisociale de stat	1067	1176	1366	1503	1662	1874
Pensionari agricultori	476	526	604	662	733	829

CAPITOLUL 6

SĂNĂTATE

CUPRINS

pag.

6. 1. Personalul medico-sanitar, pe categorii de personal 57
6. 2. Personalul medico-sanitar în sectorul privat, pe categorii de personal 57
6. 3. Unităţi sanitare, pe forme de proprietate 58
6. 4. SIDA - cazuri înregistrate 59

Sursa datelor

Baza de date a I.N.S. – Tempo-Online:
http://statistici.insse.ro:8077/tempo-online/#/pages/tables/insse-table
Anuarul Statistic al României 2024.
Rapoarte statistice, date obţinute de la Direcţia de Sănătate Publică Mureş.
Pentru cazurile SIDA - Inspectoratul de Poliţie Sanitară şi Medicină Preventivă Mureş, Laboratorul de epidemiologie.

Precizări metodologice

In numărul medicilor, stomatologilor şi personalului sanitar mediu este inclus şi personalul corespunzător din Ministerul Apărării Naţionale, Ministerului Afecerilor Interne şi Serviciul Român de Informaţii.

In numărul personalului sanitar mediu au fost incluşi: asistenţi medicali, surori medicale, tehnicieni sanitari, oficianţi medicali, moaşe, laboranţi şi alte categorii de personal sanitar cu studii medii asimilate.

In numărul paturilor din spitale sunt incluse şi paturile pentru nou-născuţi din spitale sau secţiile de ginecologie-obstetrică; nu sunt incluse paturile pentru însoţitori.

Numărul laboratoarelor medicale din sectorul majoritar de stat nu se urmăresc separat, acestea fiind integrate în numărul spitalelor, policlinicilor sau dispensarelor medicale.

6.1. PERSONALUL MEDICO-SANITAR PE CATEGORII DE PERSONAL
- la sfârşitul anului -

	2018*)	2019*)	2020*)	2021*)	2022*)	2023*)
Medici (exclusiv stomatologi)	2570	2608	2831	3100	2984	3320
- din care: medici de familie	380	392	394	395	387	432
Stomatologi	558	571	803	893	974	883
Farmacişti	434	448	522	824	1158	949
Alte tipuri de personal sanitar cu studii superioare	706	747	820	875	742	714
- din care: asistenţi medicali cu studii superioare	557	594	668	702	566	539
Personal sanitar mediu	4380	4403	4826	4818	4856	4441
- din care: asistenţi medicali	4098	4116	4507	4488	4386	4141
Asistenţi medicali obstetrica - ginecologie (moaşe)	87	83	83	80	80	93
Personal sanitar auxiliar	2566	2631	2766	2857	2811	2766

*) Inclusiv sector privat.

6.2. PERSONALUL MEDICO-SANITAR IN SECTORUL PRIVAT, PE CATEGORII DE PERSONAL
- la sfârşitul anului -

	2018	2019	2020	2021	2022	2023
Medici (exclusiv stomatologi)	618	603	743	770	739	739
- din care: medici de familie	322	325	314	301	287	284
Stomatologi	468	469	623	612	633	645
Farmacişti	382	383	395	532	783	581
Alte tipuri de personal sanitar cu studii superioare	370	372	414	398	258	218
- din care: asistenţi medicali cu studii superioare	297	298	335	305	169	131
Personal sanitar mediu	932	963	1250	1221	1112	833
- din care: asistenţi medicali	892	932	1187	1158	1061	801
Asistenţi medicali obstetrica - ginecologie (moaşe)	5	5	2	1	:	5
Personal sanitar auxiliar	208	244	258	286	254	250

6.3. UNITĂŢI SANITARE, PE FORME DE PROPRIETATE

	Forma de proprietate	2018	2019	2020	2021	2022	2023
Spitale	Total	15	14	15	16	16	18
	Proprietate privată	6	5	6	7	7	9
Ambulatorii de specialitate	Total	6	6	176	8	7	8
	Proprietate privată	4	4	174	6	5	6
Ambulatorii integrate spitalului	Total	10	9	9	9	9	9
	Proprietate privată	1	-	-	-	-	-
Policlinici	Total	35	36	-	-	-	-
	Proprietate privată	35	36	-	-	-	-
Dispensare medicale	Total	5	5	5	5	5	5
	Proprietate privată	-	-	-	-	-	-
Centre de sănătate mintală	Total	3	3	3	3	3	2
	Proprietate privată	-	-	-	-	-	-
Unitaţi medico-sociale	Total	1	1	1	1	1	1
	Proprietate privată	-	-	-	-	-	-
Centre medicale de specialitate	Total	3	3	5	5	90	91
	Proprietate privată	2	2	4	4	89	90
Cabinete medicale şcolare	Total	82	87	94	96	95	94
	Proprietate privată	-	-	-	-	-	-
Cabinete medicale studenţeşti	Total	1	1	1	1	1	1
	Proprietate privată	-	-	-	-	-	-
Cabinete medicale de familie	Total	300	301	295	289	287	284
	Proprietate privată	300	301	295	289	287	284
Societate medicală civilă	Total	3	3	1	1	-	-
	Proprietate privată	3	3	1	1	-	-
Cabinete stomatologice	Total	460	470	441	478	411	419
	Proprietate privată	459	469	440	477	410	418
Cabinete stomatologice şcolare	Total	8	8	8	8	8	8
	Proprietate privată	-	-	-	-	-	-
Cabinete stomatologice studenţeşti	Total	1	1	1	1	1	1
	Proprietate privată	-	-	-	-	-	-
Cabinete medicale de specialitate	Total	352	358	171	682	237	247
	Proprietate privată	352	358	171	682	237	247
Societate civilă medicală de specialitate	Total	4	4	5	5	3	3
	Proprietate privată	4	4	5	5	3	3
Farmacii	Total	238	238	241	241	245	264
	Proprietate privată	227	227	230	230	234	253
Puncte farmaceutice	Total	52	52	52	52	52	57
	Proprietate privată	52	52	52	52	52	57
Depozite farmaceutice	Total	11	11	11	11	11	11
	Proprietate privată	11	11	11	11	11	11
Laboratoare medicale	Total	178	179	124	128	153	166
	Proprietate privată	123	123	66	69	96	106
Laboratoare de tehnică dentară	Total	55	55	55	55	55	55
	Proprietate privată	55	55	55	55	55	55
Centre de transfuzie	Total	1	1	1	1	1	1
	Proprietate privată	-	-	-	-	-	-
Alte tipuri de cabinete medicale	Total	45	45	29	29	29	29
	Proprietate privată	38	38	22	22	22	23

6.4. SIDA - CAZURI INREGISTRATE
- la sfârşitul anului -

	2018	2019	2020	2021	2022	2023
AMBELE SEXE						
Distribuţia cazurilor SIDA pe grupe de vârstă (la data diagnosticului)						
TOTAL JUDEŢ din care:	**14**	**12**	**8**	**17**	**13**	**35**
COPII	-	-	-	1	-	-
0 - 11 luni	-	-	-	1	-	-
1 - 4 ani	-	-	-	-	-	-
5 - 12 ani	-	-	-	-	-	-
ADOLESCENŢI ŞI ADULŢI	14	12	8	16	13	35
Distribuţia cazurilor SIDA la copii, după calea de transmitere						
TOTAL COPII	**-**	**-**	**-**	**1**	**-**	**-**
Mamă - copil	-	-	-	1	-	-
Hemofilie / coagulopaţii	-	-	-	-	-	-
Recipient transfuzii	-	-	-	-	-	-
Nozocomial	-	-	-	-	-	-
Necunoscută	-	-	-	-	-	-
MASCULIN						
Distribuţia cazurilor SIDA pe grupe de vârstă (la data diagnosticului)						
TOTAL JUDEŢ din care:	**8**	**8**	**7**	**15**	**11**	**26**
COPII	-	-	-	1	-	-
0 - 11 luni	-	-	-	1	-	-
1 - 4 ani	-	-	-	-	-	-
5 - 12 ani	-	-	-	-	-	-
ADOLESCENŢI ŞI ADULŢI	8	8	7	14	11	26
Distribuţia cazurilor SIDA la copii, după calea de transmitere						
TOTAL COPII	**-**	**-**	**-**	**1**	**-**	**-**
Mamă - copil	-	-	-	1	-	-
Hemofilie / coagulopaţii	-	-	-	-	-	-
Recipient transfuzii	-	-	-	-	-	-
Nozocomial	-	-	-	-	-	-
Necunoscută	-	-	-	-	-	-
FEMININ						
Distribuţia cazurilor SIDA pe grupe de vârstă (la data diagnosticului)						
TOTAL JUDEŢ din care:	**6**	**4**	**1**	**2**	**2**	**9**
COPII	-	-	-	-	-	-
0 - 11 luni	-	-	-	-	-	-
1 - 4 ani	-	-	-	-	-	-
5 - 12 ani	-	-	-	-	-	-
ADOLESCENŢI ŞI ADULŢI	6	4	1	2	2	9
Distribuţia cazurilor SIDA la copii, după calea de transmitere						
TOTAL COPII	**-**	**-**	**-**	**-**	**-**	**-**
Mamă - copil	-	-	-	-	-	-
Hemofilie / coagulopaţii	-	-	-	-	-	-
Recipient transfuzii	-	-	-	-	-	-
Nozocomial	-	-	-	-	-	-
Necunoscută	-	-	-	-	-	-

CAPITOLUL 7

INVĂŢĂMÂNT

CUPRINS

pag.

INVĂŢĂMÂNT

7.1. Invăţământul de toate gradele 64
7.2. Populaţia şcolară din învăţământul de toate gradele, pe sexe 65
7.3. Invăţământul preuniversitar, după limba de predare 66
7.4. Absolvenţii din învăţământul de toate gradele 67
7.5. Personalul didactic din învăţământul de toate gradele, pe sexe 68
7.6. Invăţământul liceal, pe tipuri de licee 69
7.7. Invăţământul primar şi gimnazial pentru copii cu deficienţe 70
7.8. Baza materială a învăţământului de toate gradele 70

Sursa datelor

Baza de date a I.N.S. – Tempo-Online:
http://statistici.insse.ro:8077/tempo-online/#/pages/tables/insse-table
Anuarul Statistic al României 2024.
Rapoarte statistice întocmite de unităţile de învăţământ.

Precizări metodologice

Începând cu anul şcolar/universitar 2013/2014, în statisticile din domeniul educaţiei formale se utilizează noua Clasificare Internaţională Standard a Educaţiei ISCED 2011 pentru organizarea programelor şi calificărilor pe niveluri educaţionale şi domenii, în conformitate cu Regulamentul UE nr. 912/2013 privind producerea şi dezvoltarea de statistici în domeniul educaţiei şi învăţării continue.

Datele statistice privind numărul copiilor şi elevilor înscrişi, absolvenţilor şi personalului didactic din învăţământul preuniversitar (preşcolar, primar şi gimnazial, liceal, profesional, postliceal) cuprind şi pe cele din învăţământul special.

Profilurile, calificările profesionale şi specializările în care se pregătesc elevii şi studenţii sunt stabilite conform prevederilor legislaţiei în vigoare, referitoare la organizarea şi funcţionarea învăţământului în România şi pe baza „Nomenclatorului profilurilor, calificărilor profesionale şi specializărilor”, întocmit de Institutul Naţional de Statistică împreună cu Ministerul Educaţiei Naţionale.

Datele statistice privind învăţământul universitar (numărul facultăţilor, studenţii înscrişi, absolvenţii şi personalul didactic) includ şi învăţământul superior de scurtă durată (colegii), precum şi studenţii străini care studiază în România; nu sunt incluşi studenţii români care studiază în alte ţări.

Cadrele didactice sunt înregistrate o singură dată la unitatea unde au cartea de muncă/norma de bază. În aceeaşi categorie sunt incluşi şi maiştrii instructori, care desfăşoară activitate instructiv-educativă în sistemul de învăţământ.

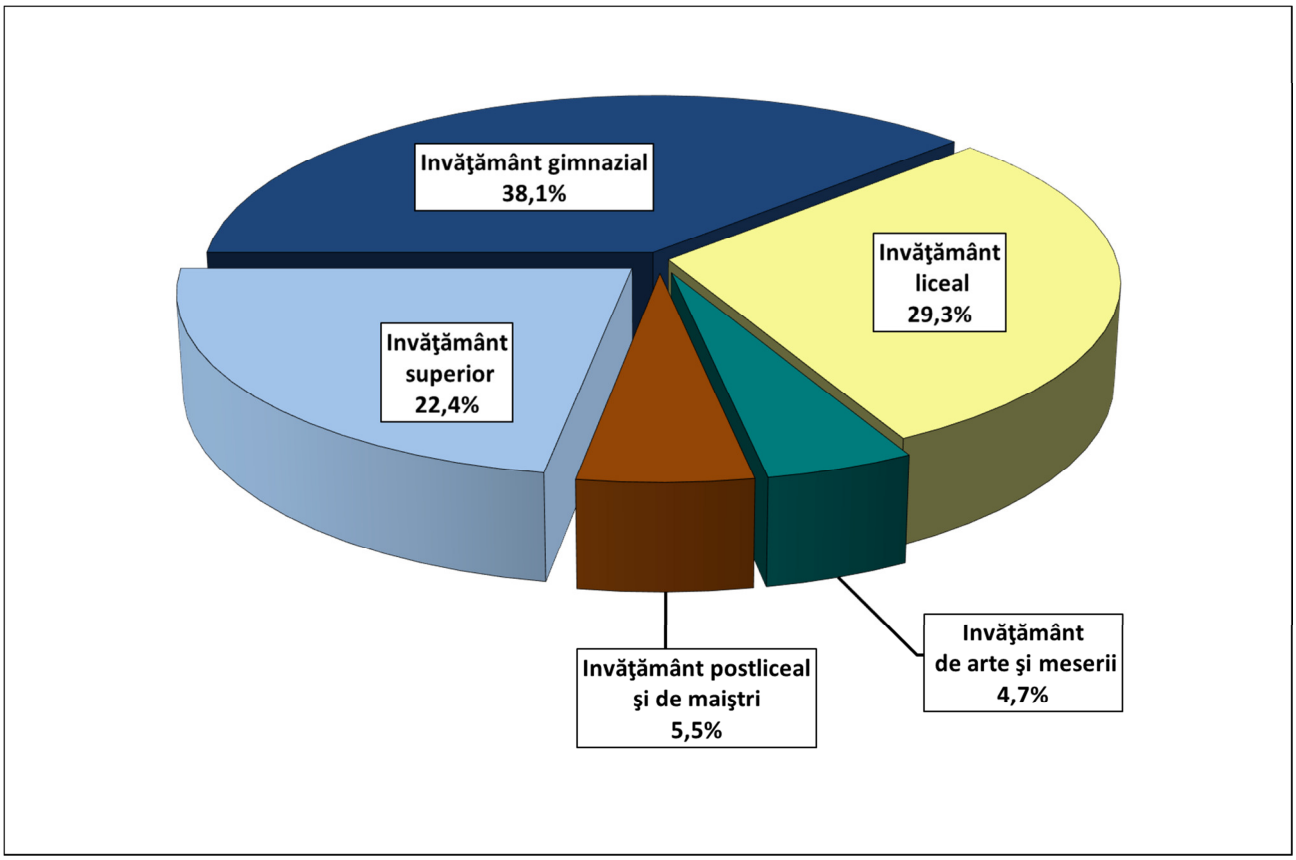

Grafic 7.1. Absolvenţi din învăţământul de toate gradele, în anul şcolar (universitar) 2022/ 2023.

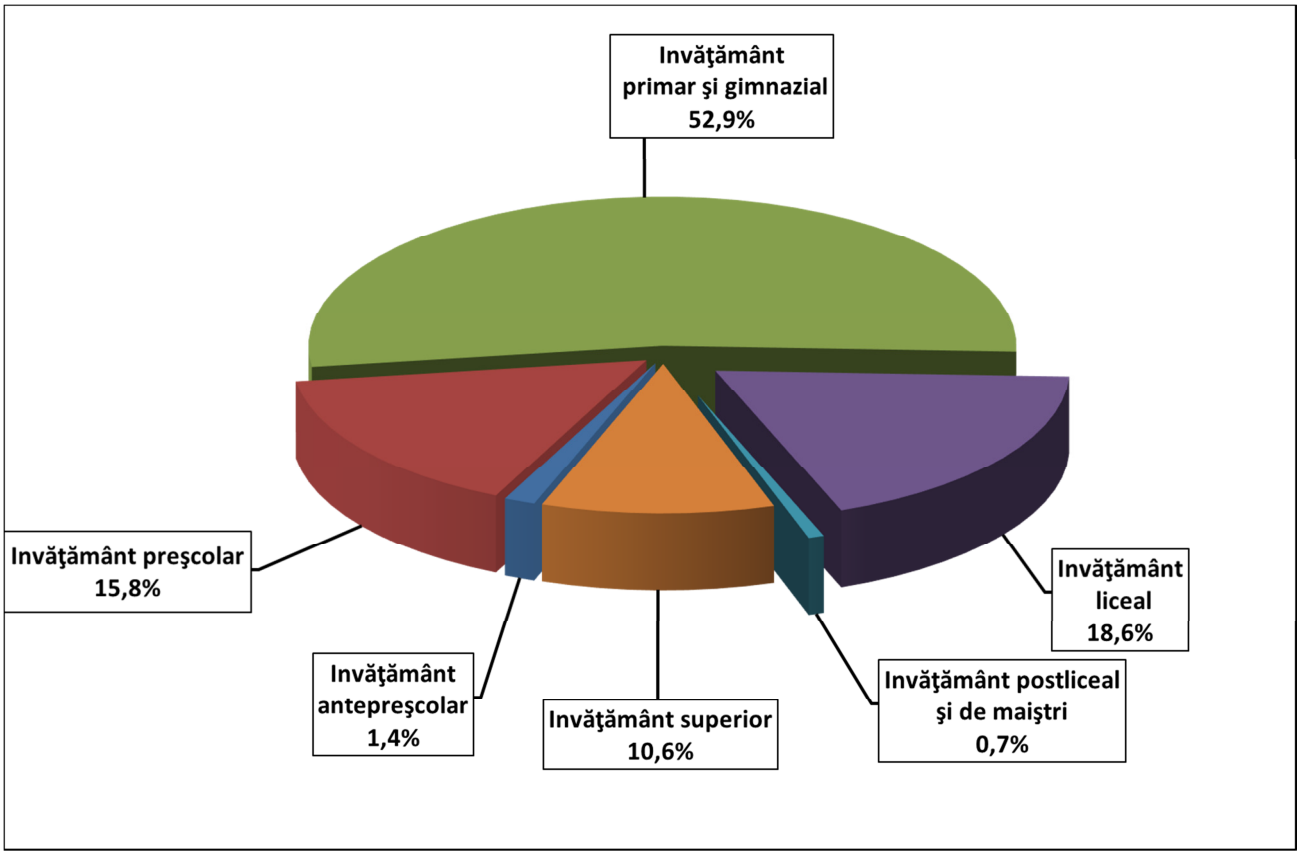

Grafic 7.2. Personalul didactic din învăţământul de toate gradele, în anul şcolar (universitar) 2023 / 2024.

7.1. INVĂŢĂMÂNTUL DE TOATE GRADELE
(zi, seral şi fără frecvenţă)

	2018 / 2019	2019 / 2020	2020 / 2021	2021 / 2022	2022 / 2023	2023 / 2024
INVĂŢĂMÂNTUL DE TOATE GRADELE						
Număr unităţi	186	188	187	189	187	188
Populaţia şcolară	97769	97014	96514	96387	96287	96228
Învăţământul antepreşcolar	714	606	515	490	830	892
Copii în grădiniţe	16234	16331	15984	16056	16035	15860
Elevi – total	68904	67990	67099	66877	66262	66217
- Învăţământ de zi	67340	66245	65386	65175	64701	64632
- Învăţământ seral	1124	1261	1340	1325	1342	1249
- Învăţământ frecvenţă redusă	440	484	373	377	219	336
Studenţi şi cursanţi înscrisi în învăţământul superior [1]	11917	12087	12916	12964	13160	13259
- Învăţământ de zi	11506	11677	12458	12444	12590	12642
- Învăţământ frecvenţă redusă	261	228	153	86	24	:
- Învăţământ deschis la distanta	150	182	305	434	546	617
Studenţi înscrişi – licenţă	9925	10113	10783	10840	11159	11189
- Învăţământ de zi	9526	9703	10325	10320	10589	10572
- Învăţământ frecvenţă redusă	249	228	153	86	24	:
- Învăţământ deschis la distanta	150	182	305	434	546	617
Personal didactic	7275	7332	7355	7539	7661	7670
INVĂŢĂMÂNT ANTEPREŞCOLAR						
Copii înscrişi în creşe	714	606	515	490	830	892
Personal didactic	36	35	34	41	109	109
INVĂŢĂMÂNT PREŞCOLAR						
Grădiniţe	17	18	17	18	18	19
Copii înscrişi	16234	16331	15984	16056	16035	15860
Personal didactic	1116	1133	1149	1183	1199	1207
INVĂŢĂMÂNT PRIMAR ŞI GIMNAZIAL [2]						
Şcoli	126	127	127	127	126	126
Elevi înscrişi	48669	47895	46932	47326	47283	47362
Personal didactic	3870	3905	3930	4086	4057	40552
INVĂŢĂMÂNT LICEAL						
Licee	34	34	34	34	33	33
Elevi înscrişi	14982	15042	15300	14848	14648	14499
Personal didactic	1458	1459	1436	1387	1436	1426
INVĂŢĂMÂNT PROFESIONAL ŞI DE UCENICI						
Şcoli	-	-	-	-	-	-
Elevi înscrişi	2698	2701	2684	2487	2248	2235
Personal didactic	8	4	5	8	5	4
INVĂŢĂMÂNT POSTLICEAL ŞI DE MAIŞTRI						
Şcoli	6	6	6	7	7	7
Elevi înscrişi	2555	2352	2183	2216	2083	2121
Personal didactic	77	60	62	60	52	55
INVĂŢĂMÂNT SUPERIOR (inclusiv învăţământ superior privat)						
Institute	3	3	3	3	3	3
Facultăţi	16	18	18	17	17	17
Studenţi şi cursanţi înscrisi în învăţământul superior	11917	12087	12916	12964	13160	13259
- Studenţi înscrişi - licenţă	9925	10113	10783	10840	11159	11189
Personal didactic	710	736	739	777	803	814
REVIN LA 1000 LOCUITORI						
Elevi – total	116	115	114	114	114	115

[1] Licenţă, master, cursuri postuniversitare, doctorat şi programe postdoctorale.
[2] Inclusiv şcoli pentru copii cu deficienţe.

7.2. POPULAŢIA ŞCOLARĂ DIN INVĂŢĂMÂNTUL DE TOATE GRADELE, PE SEXE (zi, seral şi fără frecvenţă)

	2018 / 2019	2019 / 2020	2020 / 2021	2021 / 2022	2022 / 2023	2023 / 2024
POPULAŢIA ŞCOLARĂ						
Total	**97769**	**97014**	**96514**	**96387**	**96287**	**96228**
- Masculin	**48615**	**48357**	**48155**	**47916**	**48044**	**47843**
- Feminin	**49154**	**48657**	**48359**	**48471**	**48243**	**48385**
INVĂŢĂMÂNTUL ANTEPREŞCOLAR						
Total	714	606	515	490	830	892
- Masculin	368	315	263	258	439	452
- Feminin	346	291	252	232	391	440
INVĂŢĂMÂNTUL PREŞCOLAR						
Total	16234	16331	15984	16056	16035	15860
- Masculin	8418	8556	8386	8280	8266	8168
- Feminin	7816	7775	7598	7776	7769	7692
INVĂŢĂMÂNTUL PRIMAR ŞI GIMNAZIAL						
Total	48669	47895	46932	47326	47283	47362
- Masculin	25277	24913	24459	24685	24732	24696
- Feminin	23392	22982	22473	22641	22551	22666
INVĂŢĂMÂNTUL LICEAL						
Total	14982	15042	15300	14848	14648	14499
- Masculin	7116	7173	7315	7112	7091	7041
- Feminin	7866	7869	7985	7736	7557	7458
INVĂŢĂMÂNTUL PROFESIONAL ŞI DE UCENICI						
Total	2698	2701	2684	2487	2248	2235
- Masculin	1869	1870	1866	1760	1580	1565
- Feminin	829	831	818	727	668	670
INVĂŢĂMÂNTUL POSTLICEAL ŞI DE MAIŞTRI						
Total	2555	2352	2183	2216	2083	2121
- Masculin	900	840	791	792	784	824
- Feminin	1655	1512	1392	1424	1299	1297
INVĂŢĂMÂNTUL SUPERIOR TOTAL (Licenţă, master, cursuri postuniversitare, doctorat şi programe postdoctorale)						
Total	11917	12087	12916	12964	13160	13259
- Masculin	4667	4690	5075	5029	5152	5097
- Feminin	7250	7397	7841	7935	8008	8162
INVĂŢĂMÂNTUL SUPERIOR – licenţă						
Total	9925	10113	10783	10840	11159	11189
- Masculin	3897	3937	4267	4245	4385	4337
- Feminin	6028	6176	6516	6595	6774	6852

7.3. INVĂŢĂMÂNTUL PREUNIVERSITAR, DUPĂ LIMBA DE PREDARE
(zi, seral şi frecvenţă redusă)

	2018 / 2019	2019 / 2020	2020 / 2021	2021 / 2022	2022 / 2023	2023 / 2024
COPII ŞI ELEVI ÎNSCRIŞI						
Total	**85852**	**84927**	**83598**	**83423**	**83127**	**82969**
- Limba română	**56983**	**56322**	**55711**	**55734**	**55114**	**55359**
- Limba maghiară	**27445**	**27214**	**26441**	**26058**	**26268**	**26395**
- Limba germană	**1251**	**1241**	**1266**	**1265**	**1170**	**1176**
- Limba romanes	**46**	**44**	**44**	**33**	**32**	**39**
- Limba engleză	**127**	**106**	**136**	**333**	**543**	**:**
Invăţământul antepreşcolar	714	606	515	490	830	892
- Limba română	686	578	483	400	582	584
- Limba maghiară	28	28	32	90	248	308
Invăţământul preşcolar	16234	16331	15984	16056	16035	15860
- Limba română	10199	10371	10168	10277	10308	10036
- Limba maghiară	5801	5723	5548	5504	5488	5564
- Limba germană	234	237	268	275	239	260
Invăţământul primar şi gimnazial (inclusiv special)	48669	47895	46932	47326	47283	47362
- Limba română	31478	30753	30402	30793	30465	31123
- Limba maghiară	16216	16202	15592	15395	15530	15504
- Limba germană	802	790	758	772	713	696
- Limba romanes	46	44	44	33	32	39
- Limba engleză	127	106	136	333	543	:
Invăţământul liceal	14982	15042	15300	14848	14648	14499
- Limba română	10390	10533	10724	10421	10235	10072
- Limba maghiară	4377	4295	4336	4209	4195	4207
- Limba germană	215	214	240	218	218	220
Invăţământul profesional	2698	2701	2684	2487	2248	2235
- Limba română	1891	1944	1937	1809	1625	1618
- Limba maghiară	807	757	747	678	623	617
Invăţământul postliceal	2555	2352	2183	2216	2083	2121
- Limba română	2339	2143	1997	2034	1899	1926
- Limba maghiară	216	209	186	182	184	195
PERSONAL DIDACTIC						
Total	**6565**	**6596**	**6616**	**6762**	**6858**	**6856**

7.4. ABSOLVENŢII DIN INVĂŢĂMÂNTUL DE TOATE GRADELE, PE SEXE
(învăţământul de zi, seral şi fără frecvenţă)

	Sexe	2017/ 2018	2018/ 2019	2019/ 2020	2020/ 2021	2021/ 2022	2022/ 2023
Total	Total	12159	12303	12545	11354	11966	12058
	Masculin	5671	5698	5809	5349	5607	5643
	Feminin	6488	6605	6736	6005	6359	6415
Invăţământ gimnazial - inclusiv învăţământ special	Total	4740	4736	4871	3845	4413	4593
	Masculin	2426	2399	2480	2017	2283	2379
	Feminin	2314	2337	2391	1828	2130	2214
Invăţământ liceal	Total	3528	3549	3587	3433	3566	3529
	Masculin	1650	1652	1699	1659	1701	1675
	Feminin	1878	1897	1888	1774	1865	1854
Invăţământ profesional	Total	656	680	695	623	675	568
	Masculin	478	481	472	437	485	391
	Feminin	178	199	223	186	190	177
Invăţământ postliceal si de maiştri	Total	827	771	801	775	696	667
	Masculin	302	290	283	308	270	281
	Feminin	525	481	518	467	426	386
Invăţământ universitar - absolvenţi cu diplomă (licenţa, master, cursuri postuniversitare, doctorat şi programe postdoctorale)	Total	2408	2567	2591	2678	2616	2701
	Masculin	815	876	875	928	868	917
	Feminin	1593	1691	1716	1750	1748	1784
Invăţământ universitar de licenţă	Total	1734	1840	1836	1894	1881	1986
	Masculin	597	626	618	667	634	696
	Feminin	1137	1214	1218	1227	1247	1290

7.5. PERSONALUL DIDACTIC DIN INVĂŢĂMÂNTUL DE TOATE GRADELE, PE SEXE

	2018/ 2019	2019/ 2020	2020/ 2021	2021/ 2022	2022/ 2023	2023/ 2024
PERSONAL DIDACTIC - total -	**7275**	**7332**	**7355**	**7539**	**7661**	**7670**
- Masculin	**1580**	**1587**	**1562**	**1591**	**1576**	**1555**
- Feminin	**5695**	**5745**	**5793**	**5948**	**6085**	**6115**
INVĂŢĂMÂNT ANTEPREŞCOLAR						
Total	36	35	34	41	109	109
- Masculin	1	1	1	1	1	1
- Feminin	35	34	33	40	108	108
INVĂŢĂMÂNT PREŞCOLAR						
Total	1116	1133	1149	1183	1199	1210
- Masculin	2	3	4	4	3	3
- Feminin	1114	1130	1145	1179	1196	1207
INVĂŢĂMÂNT PRIMAR ŞI GIMNAZIAL						
Total	3870	3905	3930	4086	4057	4052
- Masculin	783	776	784	805	760	787
- Feminin	3087	3129	3146	3281	3297	3265
INVĂŢĂMÂNT LICEAL						
Total	1458	1459	1436	1387	1436	1426
- Masculin	476	484	449	434	462	413
- Feminin	982	975	987	953	974	1013
INVĂŢĂMÂNT PROFESIONAL ŞI DE UCENICI						
Total	8	4	5	5	5	4
- Masculin	2	1	1	2	2	1
- Feminin	6	3	4	3	3	3
INVĂŢĂMÂNT POSTLICEAL DE SPECIALITATE ŞI TEHNIC DE MAIŞTRI						
Total	77	60	62	60	52	55
- Masculin	19	14	15	16	14	11
- Feminin	58	46	47	44	38	44
INVĂŢĂMÂNT SUPERIOR						
Total	710	736	739	777	803	814
- Masculin	297	308	308	329	334	339
- Feminin	413	428	431	448	469	475

7.6. INVĂŢĂMÂNTUL LICEAL, PE TIPURI DE LICEE
(invăţământ de zi şi seral)

	Licee	Elevi înscrişi		Personal didactic	
		Total	Feminin	Total	Feminin
2019/2020					
TOTAL	**34**	**15042**	**7869**	**1459**	**975**
Licee profil tehnic (inclusiv tehnic special)	12	3421	1177	479	300
Licee teoretice	14	7202	4130	604	402
Licee economice, administrative şi de servicii	4	2936	1698	163	123
Licee profil pedagogic	1	392	354	39	32
Licee de artă	1	432	278	113	82
Licee cu profil sportiv	1	488	134	47	26
Seminarii teologice	1	171	98	14	10
2020/2021					
TOTAL	**34**	**15300**	**7985**	**1436**	**987**
Licee profil tehnic (inclusiv tehnic special)	12	3530	1190	480	311
Licee teoretice	14	7222	4173	579	406
Licee economice, administrative şi de servicii	4	2961	1695	148	112
Licee profil pedagogic	1	448	400	44	39
Licee de artă	1	446	292	116	79
Licee cu profil sportiv	1	517	134	47	23
Seminarii teologice	1	176	101	22	17
2021/2022					
TOTAL	**34**	**14848**	**7736**	**1387**	**953**
Licee profil tehnic (inclusiv tehnic special)	12	3225	1067	467	309
Licee teoretice	15	7191	4080	593	419
Licee economice, administrative şi de servicii	3	2868	1660	102	80
Licee profil pedagogic	1	415	372	57	47
Licee de artă	1	424	285	96	54
Licee cu profil sportiv	1	518	150	48	24
Seminarii teologice	1	207	122	24	20
2022/2023					
TOTAL	**33**	**14648**	**7557**	**1436**	**974**
Licee profil tehnic (inclusiv tehnic special)	12	3062	991	476	315
Licee teoretice	15	7263	4043	629	429
Licee economice, administrative şi de servicii	3	2778	1600	114	85
Licee profil pedagogic	1	398	359	59	44
Licee de artă	1	416	294	108	77
Licee cu profil sportiv	1	508	143	50	24
Seminarii teologice	-	223	127	-	-
2023/2024					
TOTAL	**33**	**14499**	**7458**	**1426**	**1013**
Licee profil tehnic (inclusiv tehnic special)	12	3043	976	456	305
Licee teoretice	15	7262	4013	626	457
Licee economice, administrative şi de servicii	3	2712	1574	103	80
Licee profil pedagogic	1	371	335	62	499
Licee de artă	1	407	294	131	96
Licee cu profil sportiv	1	484	139	48	26
Seminarii teologice	-	220	127	-	-

7.7. INVĂŢĂMÂNTUL PRIMAR ŞI GIMNAZIAL, PENTRU COPII CU DEFICIENŢE

	2018/ 2019	2019/ 2020	2020/ 2021	2021/ 2022	2022/ 2023	2023/ 2024
Şcoli	**3**	**3**	**3**	**3**	**3**	**3**
Elevi înscrişi	**545**	**579**	**556**	**569**	**572**	**538**
- feminin	220	239	215	207	214	200
Personal didactic	**152**	**146**	**150**	**153**	**154**	**164**
-feminin	134	134	140	143	142	154
Baza materială						
- săli de clasă şi cabinete şcolare	41	42	42	42	42	42
- laboratoare şcolare	5	5	5	6	6	6
- săli de gimnastică	4	4	4	4	4	4
- ateliere şcolare	7	7	7	6	6	6

7.8. BAZA MATERIALĂ A INVĂŢĂMÂNTULUI DE TOATE GRADELE

	2018	2019	2020	2021	2022	2023
SĂLI DE CLASĂ ŞI CABINETE ŞCOLARE						
TOTAL	**4650**	**4611**	**4686**	**4709**	**4708**	**4807**
Învăţământul antepreşcolar	27	27	29	37	50	55
Învăţământul preşcolar	864	860	874	877	892	896
Şcoli generale	2574	2530	2563	2572	2547	2562
Şcoli generale învăţământ special	41	42	42	42	42	42
Licee - total	913	915	941	936	938	993
Şcoli postliceale şi de maiştri	27	22	22	22	12	12
Invăţământul superior public	160	171	171	179	179	199
Invăţământul superior privat	44	44	44	44	48	48
LABORATOARE ŞCOLARE						
TOTAL	**571**	**598**	**586**	**577**	**566**	**558**
Şcoli generale	242	235	233	225	221	214
Şcoli generale învăţământ special	5	5	5	6	6	6
Licee - total	158	163	153	151	145	144
Şcoli postliceale şi de maiştri	10	8	8	8	7	7
Invăţământul superior public	151	169	169	169	169	169
Invăţământul superior privat	5	18	18	18	18	18
ATELIERE ŞCOLARE						
TOTAL	**104**	**101**	**105**	**103**	**93**	**92**
Şcoli generale	5	4	6	5	4	4
Şcoli generale învăţământ special	7	7	7	6	6	6
Licee – total	82	80	82	82	73	72
Şcoli postliceale şi de maiştri	-	-	-	-	-	-
Invăţământul superior public	10	10	10	10	10	10
Invăţământul superior privat	-	-	-	-	-	-
SĂLI DE GIMNASTICĂ						
TOTAL	**202**	**196**	**194**	**190**	**190**	**180**
Şcoli generale	150	144	142	143	141	132
Şcoli generale învăţământ special	4	4	4	4	4	4
Licee – total	39	39	39	38	39	38
Şcoli postliceale şi de maiştri	-	-	-	-	-	-
Invăţământul superior public	9	9	9	5	5	55
Invăţământul superior privat	-	-	-	-	1	1
PC-uri						
TOTAL	**10880**	**11056**	**24116**	**25168**	**25107**	**25388**
Învăţământul antepreşcolar	**12**	**15**	**14**	**21**	**27**	**32**
Învăţământul preşcolar	404	455	511	550	624	714
Şcoli generale	4665	4623	11170	11566	11188	11839
Şcoli generale învăţământ special	95	94	155	181	181	181
Licee - total	2538	2578	8926	9641	9111	8876
Şcoli postliceale şi de maiştri	145	132	143	165	141	143
Invăţământul superior public	2916	3054	3054	2866	3657	3417
Invăţământul superior privat	105	105	143	178	178	186

CAPITOLUL 8

CULTURĂ - SPORT

- Cultură
- Sport

CUPRINS

pag.

CULTURĂ
8.1. Numărul şi activitatea bibliotecilor 73
8.2. Teatre şi instituţii muzicale 74
8.3. Muzee 74

SPORT
8.4. Activitatea sportivă 74

Sursa datelor

Baza de date a I.N.S. – Tempo-Online:
http://statistici.insse.ro:8077/tempo-online/#/pages/tables/insse-table
Anuarul Statistic al României 2024.
Rapoarte statistice completate de unităţile de cultură: muzee, teatre şi instituţii muzicale, biblioteci.

Precizări metodologice

Biblioteca reprezintă orice colecţie organizată de cărţi, reviste cotidiene şi necotidiene, imprimate şi orice alte documente, grafice sau audio-vizuale, precum şi serviciile personalului de specialitate însărcinat să faciliteze utilizarea acestora de către persoane fizice (cititori) în scop de informare, educaţie sau recreere.

In numărul volumelor din biblioteci s-au cuprins cărţile, broşurile, colecţiile de ziare şi reviste care au minimum 5 pagini precum şi materiale audio-vizuale (CD, DVD, casete cu benzi magnetice, diafilme, etc.).

Cititor - persoana fizică ce a împrumutat pentru acasă (sau a consultat la sediul bibliotecii) cel puţin o dată într-un an calendaristic o carte, broşură sau o altă publicaţie aparţinând unei biblioteci.

In numărul secţiilor pe ramura de sport, aparţinând cluburilor şi asociaţiilor sportive, sunt cuprinse cele care s-au afiliat la federaţiile naţionale sportive.

Sportivii legitimaţi sunt cei aflaţi în evidenţa federaţiilor naţionale, care participă la sistemul competiţional organizat de către acestea. Nu sunt cuprinşi sportivii aflaţi în evidenţa comisiilor judeţene pe ramură de sport şi cei care practică activităţi sportive necompetiţionale. In numărul antrenorilor sau arbitrilor au fost cuprinşi cei care au o calificare recunoscută de federaţiile naţionale şi au desfăşurat activitate în anii respectivi.

8.1. NUMĂRUL ŞI ACTIVITATEA BIBLIOTECILOR

	2018	2019	2020	2021	2022	2023
BIBLIOTECI - TOTAL						
- Unităţi - număr	**256**	**252**	**243**	**241**	**239**	**230**
- Volume existente - mii	**4238**	**4256**	**4187**	**4146**	**4126**	**4105**
- Cititori înscrişi - mii	**77**	**80**	**68**	**54**	**62**	**60**
- Volume eliberate - mii	**827**	**820**	**547**	**404**	**484**	**491**
BIBLIOTECI NAŢIONALE						
- Unităţi - număr	-	-	-	-	-	-
- Volume existente - mii	137	138	138	138	138	138
- Cititori înscrişi - mii	*)	*)	*)	*)	*)	*)
- Volume eliberate - mii	2	2	1	*)	*)	*)
BIBLIOTECI ALE INSTITUŢIILOR DE INVĂŢĂMÂNT SUPERIOR						
- Unităţi - număr	3	3	3	3	3	3
- Volume existente - mii	411	415	407	401	370	373
- Cititori înscrişi - mii	4	7	7	4	9	5
- Volume eliberate - mii	98	64	36	33	40	36
BIBLIOTECI ŞCOLARE						
- Unităţi - număr	206	204	198	200	199	193
- Volume existente - mii	1915	1921	1891	1898	1922	1916
- Cititori înscrişi - mii	44	43	41	29	33	34
- Volume eliberate - mii	296	323	232	108	138	160
BIBLIOTECI PUBLICE						
- Unităţi - număr	45	43	40	37	36	33
- Volume existente - mii	1756	1749	1722	1694	1680	1663
- Cititori înscrişi - mii	29	30	20	21	20	21
- Volume eliberate - mii	432	431	278	263	305	294

8.2. TEATRE ŞI INSTITUŢII MUZICALE

	2018	2019	2020	2021	2022	2023
UNITĂŢI (la sfârşitul anului)						
TOTAL, din care:	**9**	**9**	**9**	**7**	**9**	**9**
- Teatre dramatice	4	4	4	2	4	4
- Teatre de păpuşi şi marionete	2	2	2	2	2	2
- Alte tipuri de unităţi culturale	2	2	2	2	2	2
- Filarmonici şi orchestre simfonice	1	1	1	1	1	1
SPECTACOLE ŞI CONCERTE						
TOTAL, din care în:	**1016**	**1076**	**386**	**550**	**803**	**733**
- Teatre dramatice	416	395	141	179	362	301
- Teatre de păpuşi şi marionete	326	373	93	163	237	223
- Alte tipuri de unităţi culturale	139	160	73	115	117	115
- Filarmonici şi orchestre simfonice	135	148	79	93	87	94
SPECTATORI ŞI AUDITORI – mii						
TOTAL, din care în:	**210**	**204**	**44**	**49**	**114**	**132**
- Teatre dramatice	63	49	19	15	36	45
- Teatre de păpuşi şi marionete	41	38	8	6	18	24
- Alte tipuri de unităţi culturale	88	99	11	19	45	41
- Filarmonici şi orchestre simfonice	19	18	5	9	15	21

8.3. MUZEE

	2018	2019	2020	2021	2022	2023
Unităţi - total (la sfârşitul anului)	14	14	14	12	13	13
Vizitatori - mii	586	625	283	441	420	553

8.4. ACTIVITATEA SPORTIVĂ

	2018	2019	2020	2021	2022	2023
Secţii sportive	232	220	240	248	242	258
Sportivi legitimaţi	10477	7573	10342	12275	12393	11095
Antrenori sportivi	273	218	218	372	363	376
Instructori sportivi	203	178	191	158	176	92
Arbitri	219	219	228	213	241	278

CAPITOLUL 9

LOCUINŢE ŞI UTILITĂŢI PUBLICE

- Locuinţe
- Utilităţi publice

CUPRINS

pag.

LOCUINŢE
9.1. Fondul de locuinţe, pe forme de proprietate 78
9.2. Locuinţe terminate, după sursa de finanţare 78
9.3. Locuinţe terminate, după numărul camerelor de locuit 79

UTILITĂŢI PUBLICE
9.4. Reţeaua şi volumul gazelor naturale distribuite 79
9.5. Reţeaua şi volumul apei potabile distribuite 80
9.6. Canalizare publică 80
9.7. Spaţii verzi 80

Sursa datelor

Baza de date a I.N.S. – Tempo-Online:
http://statistici.insse.ro:8077/tempo-online/#/pages/tables/insse-table
Anuarul Statistic al României 2024.
Recensămintele populaţiei şi locuinţelor din 1992, 2002, 2011, 2021.
Rapoarte statistice transmise de către unităţile din subordinea ministerelor, altor autorităţi publice centrale, consiliului judeţean şi consiliilor locale, organizaţiilor cooperatiste şi obşteşti, precum şi de agenţii economici cu capital privat.

Precizări metodologice

Fondul de locuinţe s-a determinat pe baza datelor obţinute de la recensământul populaţiei şi locuinţelor din anii 1992, 2002, 2011, 2021 ţinând seama de modificările intervenite în cursul fiecărui an, astfel:

- intrările prin construcţii de locuinţe noi şi prin schimbarea unor spaţii cu altă destinaţie, în locuinţe;
- ieşirile prin demolări, respectiv prin schimbarea locuinţelor în spaţii cu altă destinaţie.

Gruparea fondului de locuinţe pe forme de proprietate s-a realizat astfel:

- proprietatea majoritară de stat cuprinde locuinţele aflate în proprietatea şi gestiunea administraţiei publice centrale sau locale, a ministerelor, a unor unităţi din subordinea acestora, precum şi locuinţele aflate în proprietatea agenţilor economici cu capital social de stat 50% şi peste, inclusiv locuinţele sociale;
- proprietatea majoritară privată cuprinde locuinţele aflate în proprietatea persoanelor fizice şi a agenţilor economico-sociali cu capital social privat, precum şi locuinţele aflate în proprietatea organizaţiilor şi asociaţiilor cooperatiste (de producţie, de consum şi de credit), a organizaţiilor şi asociaţiilor cu scop nelucrativ şi a cultelor religioase; se includ de asemenea şi locuinţele aflate în proprietatea agenţilor economici cu capital social privat peste 50%.

Locuinţele terminate din fonduri publice se referă la fondurile agenţilor economici cu capital integral de stat şi fondurile publice.

Locuinţa terminată în cursul unui an este construcţia cu această destinaţie, terminată complet în anul de referinţă, care nu a existat anterior şi ale cărei elemente, inclusiv fundaţia, s-au construit pentru prima dată.

Numărul localităţilor cu reţele de utilităţi publice conţin municipii, oraşe şi comune.

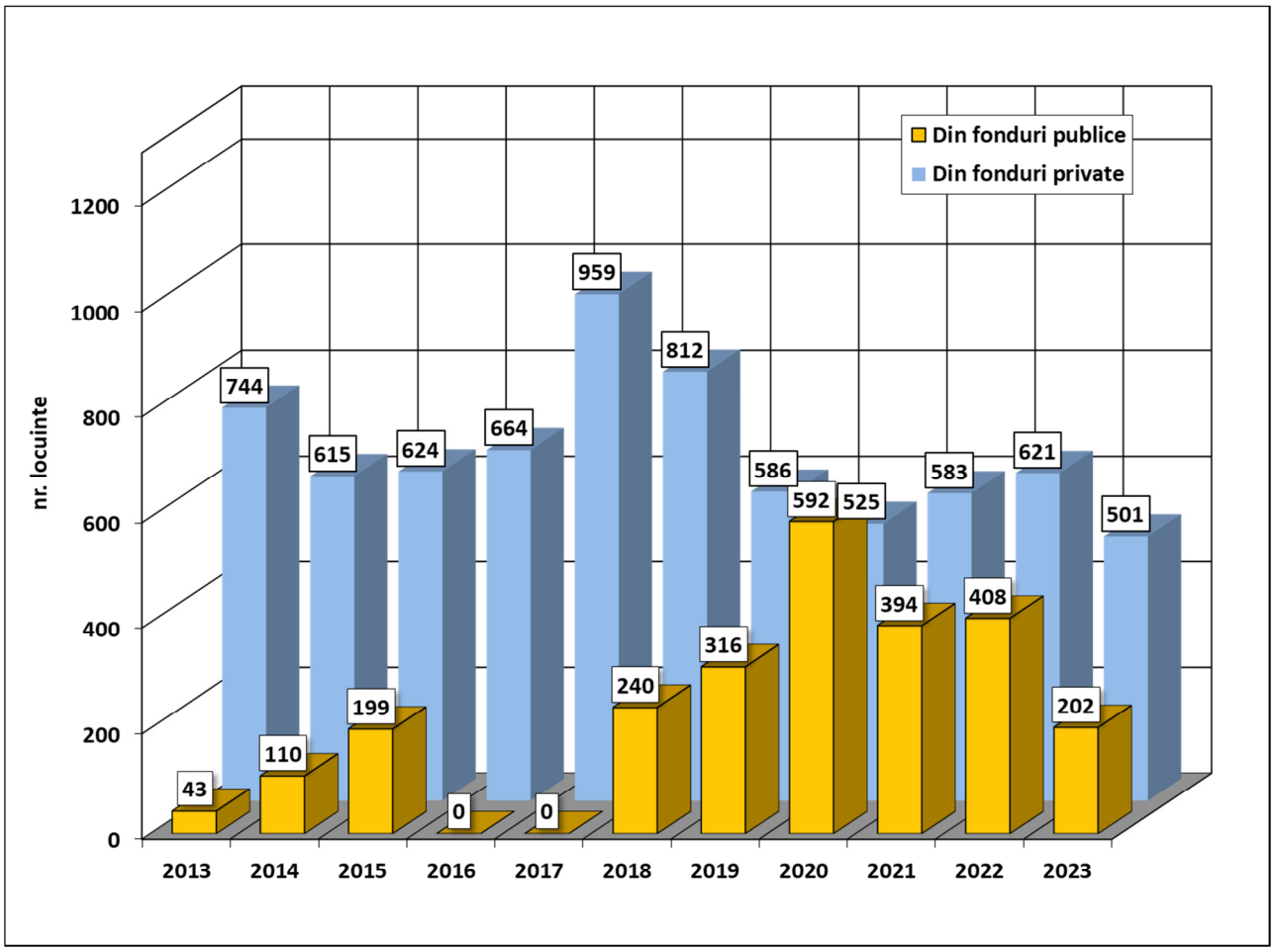

Grafic 9.1. Locuinţe terminate, după sursa de finanţare.

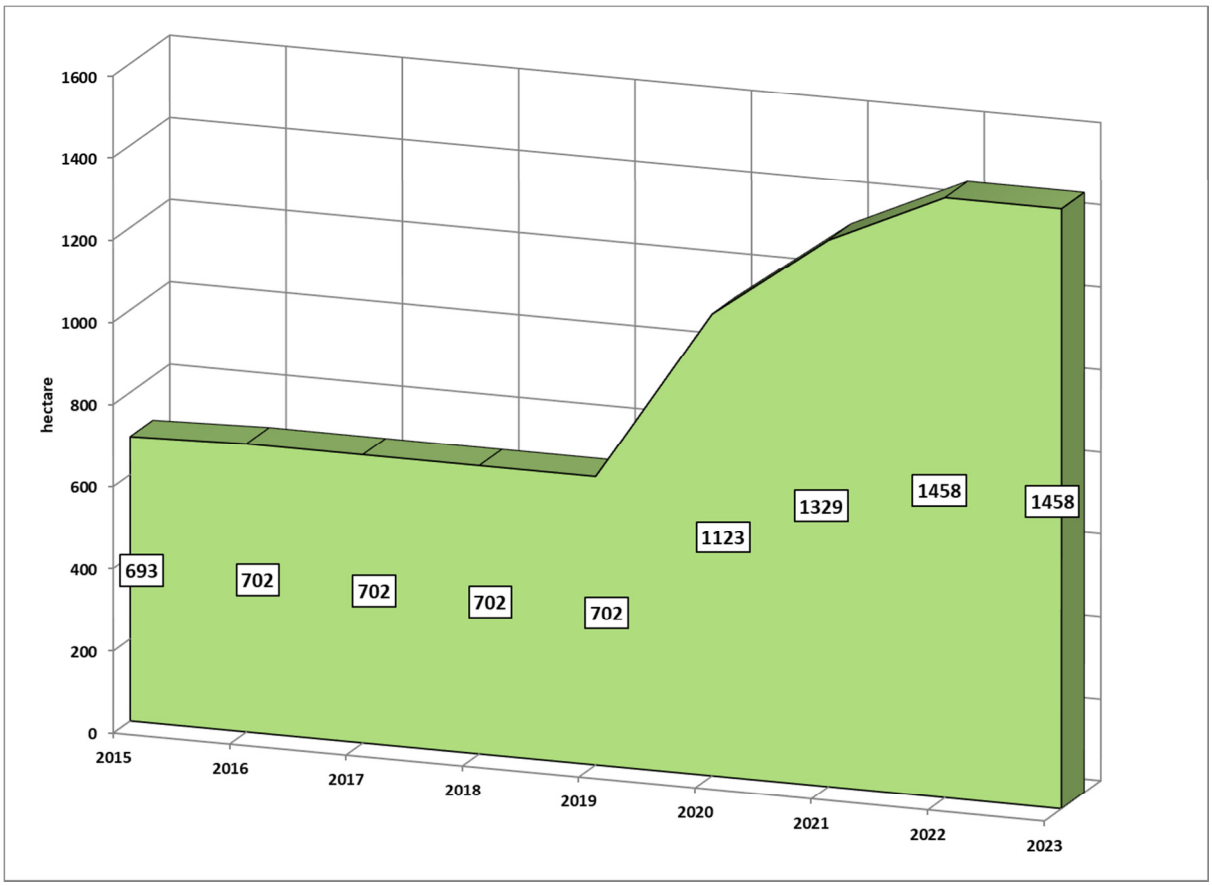

Grafic 9.2. Suprafaţa spaţiilor verzi din municipii şi oraşe.

9.1. FONDUL DE LOCUINŢE PE FORME DE PROPRIETATE
- la sfârşitul anului -

	Numărul locuinţelor	Numărul camerelor de locuit	Suprafaţa locuibilă - mii mp -
2018			
TOTAL	**233108**	**584626**	**10943**
- Proprietate majoritară de stat	3098	5645	107
- Proprietate majoritară privată	230010	578981	10836
2019			
TOTAL	**233972**	**587405**	**10999**
- Proprietate majoritară de stat	3414	6312	119
- Proprietate majoritară privată	230558	581093	10880
2020			
TOTAL	**235066**	**590847**	**11070**
- Proprietate majoritară de stat	4006	7716	149
- Proprietate majoritară privată	231060	583131	10921
2021			
TOTAL	**241763**	**608527**	**11415**
- Proprietate majoritară de stat	4532	8846	169
- Proprietate majoritară privată	237231	599681	11246
2022			
TOTAL	**242758**	**611566**	**11471**
- Proprietate majoritară de stat	4940	9658	182
- Proprietate majoritară privată	237818	601908	11289
2023			
TOTAL	**243422**	**613849**	**11518**
- Proprietate majoritară de stat	5142	10028	190
- Proprietate majoritară privată	238280	603821	11328

9.2. LOCUINŢE TERMINATE, DUPĂ SURSA DE FINANŢARE

	2018	2019	2020	2021	2022	2023
Numărul locuinţelor	1052	902	1117	977	1029	703
Suprafaţa, mp: -construită	143256	121822	153640	143479	140997	104515
-utilă	110305	93238	118156	106447	105673	78582
-locuibilă	66441	54739	68220	58020	57219	46161
DIN FONDURI PUBLICE						
Numărul locuinţelor	240	316	592	394	408	202
Suprafaţa, mp: -construită	26425	29535	61684	41040	35996	17139
-utilă	19373	22399	47251	29906	26057	12152
-locuibilă	12160	12584	28484	14021	13185	8067
DIN FONDURI PRIVATE						
Numărul locuinţelor	812	586	525	583	621	501
Suprafaţa, mp: -construită	116831	92287	91956	102439	105001	87376
-utilă	90932	70839	70905	76541	79616	66430
-locuibilă	54281	42155	39736	43999	44034	38094

9.3. LOCUINŢE TERMINATE, DUPĂ NUMĂRUL CAMERELOR DE LOCUIT

	2018	2019	2020	2021	2022	2023
TOTAL din care:	**1052**	**902**	**1117**	**977**	**1029**	**703**
- cu o cameră	56	84	108	52	132	87
- cu două camere	257	305	346	326	332	167
- cu trei camere	362	209	275	229	228	176
- cu patru camere	282	217	297	290	237	174
- cu cinci camere şi peste	95	87	91	80	100	99

9.4. REŢEAUA ŞI VOLUMUL GAZELOR NATURALE DISTRIBUITE

	2018	2019	2020	2021	2022	2023
Numărul localităţilor în care se distribuie gaze naturale (la sfârşitul anului)	82	82	82	82	82	82
din care: - municipii şi oraşe	11	11	11	11	11	11
Lungimea simplă a conductelor de distribuţie (la sfârşitul anului) - km	3459,8	3442,3	3439,5	3527,8	3577,2	3600,4
Gaze naturale distribuite - total - mil. m^3	216,0	213,7	259,9	258,3	225,8	209,7
din care: - pentru uz casnic	136,8	140,3	154,7	169,8	150,6	139,5

9.5. REŢEAUA ŞI VOLUMUL APEI POTABILE DISTRIBUITE

	2018	2019	2020	2021	2022	2023
Numărul localităţilor alimentate cu apă potabilă (la sfârşitul anului) din care: - municipii şi oraşe	80 11	81 11	81 11	81 11	81 11	81 11
Lungimea simplă a reţelei de apă potabilă (la sfârşitul anului) - km din care: - municipii şi oraşe	2385,1 982,3	2400,2 982,3	2444,7 982,3	2467,0 984,8	2543,1 993,5	2567,1 993,5
Apă potabilă distribuită - total - mii. m^3 din care: - pentru uz casnic	20573 13778	21212 13908	21110 14440	22137 15149	22385 15311	22913 15393

9.6. CANALIZARE PUBLICĂ
- la sfârşitul anului -

	2018	2019	2020	2021	2022	2023
Numărul localităţilor cu canalizare publică - total, din care:	51	52	53	53	53	53
- municipii şi oraşe	11	11	11	11	11	11
Lungimea simplă a conductelor de canalizare – km	1327,4	1341,5	1377,4	1468,8	1491,2	1498,7

9.7. SPAŢII VERZI
- la sfârşitul anului -

	2018	2019	2020	2021	2022	2023
Suprafaţa spaţiilor verzi din municipii şi oraşe - ha	702	702	1123	1329	1458	1458

CAPITOLUL 10

CONTURI NAŢIONALE

CUPRINS

pag.

CONTURI NAŢIONALE
10.1. Produsul intern brut - CAEN Rev. 2 _____ 83
10.2. Valoarea adăugată brută, pe ramuri de activitate – CAEN Rev. 2 _____ 83

Sursa datelor

Baza de date a I.N.S. – Tempo-Online:
http://statistici.insse.ro:8077/tempo-online/#/pages/tables/insse-table
Anuarul Statistic al României 2024.

Precizări metodologice

Conturile naţionale au fost elaborate pe baza principiilor metodologice ale Sistemului European de Conturi 2010 (SEC 2010).

Începând din septembrie 2014, toate statele membre ale Uniunii Europene au avut obligaţia de a publica date de conturi naţionale, conform metodologiei Sistemului European de Conturi 2010 (SEC 2010), care a fost aprobat prin Regulamentul (UE) nr. 549/2013 al Parlamentului European şi al Consiliului din 21 mai 2013.

Produsul intern brut (PIB), principalul agregat macroeconomic al contabilităţii naţionale, reprezintă rezultatul final al activităţii de producţie a unităţilor producătoare rezidente.

Regionalizarea produsului intern brut presupune regionalizarea valorii adăugate brute, a impozitelor pe produs şi a subvenţiilor pe produs.

Echivalentul regional / judeţean al produsului intern brut (PIB) la preţ de piaţă este produsul intern brut regional / judeţean (PIBR) evaluat la preţurile pieţei, pe baza relaţiei:

PIBR = VABR + IP + TV – SP, unde:
PIBR = Produsul intern brut regional / judeţean
VABR= Valoarea adăugată brută regională / judeţeană
IP = Impozitele pe produse, inclusiv taxa pe valoarea adăugată
TV = Taxele vamale (drepturi asupra importurilor)
SP = Subvenţiile pe produse

Valoarea adăugată brută măsoară excedentul valorii bunurilor şi serviciilor produse peste valoarea bunurilor şi serviciilor consumate pentru producţie, reprezentând valoarea nou creată în procesul de producţie.

10.1. PRODUSUL INTERN BRUT
SEC 2010, CALCULAT CONFORM CAEN Rev. 2

- preţuri curente -

Judeţul Mureş	2017	2018	2019	2020	2021	2022
Produsul intern brut - mil. lei (RON)	**17800,5**	**21050,2**	**22627,4**	**24070,7**	**26286,5**	**29791,9**

10.2. VALOAREA ADĂUGATĂ BRUTĂ,
PE RAMURI DE ACTIVITATE -CAEN Rev.2-

- mil lei (RON) preţuri curente -

Judeţul Mureş	2017	2018	2019	2020	2021	2022
Valoarea adăugată brută - total	**16068,6**	**19003,8**	**20462,8**	**21791,7**	**23719,3**	**26966,1**
Agricultură, silvicultură şi pescuit	1017,1	1230,8	1307,8	1486,9	1568,3	1672,6
Industria extractivă; industria prelucrătoare; producţia şi furnizarea de energie electrică şi termică, gaze, apă caldă şi aer condiţionat; distribuţia apei; salubritate, gestionarea deşeurilor, activităţi de decontaminare	5067,8	5601,6	5820,5	6070,0	6560,7	6985,8
- din care: industria prelucrătoare	4683,5	5061,2	5246,2	5495,0	5961,9	5918,9
Construcţii	938,3	1102,7	1317,3	1316,2	1516,0	1805,4
Comerţ cu ridicata şi cu amănuntul; repararea autovehiculelor şi motocicletelor; transport şi depozitare; hoteluri şi restaurante	3446,2	4200,2	4270,2	4718,6	5513,5	6654,8
Informaţii şi comunicaţii	399,1	425,9	490,3	543,1	564,0	797,8
Intermedieri financiare şi asigurări	200,8	229,5	229,3	288,8	308,7	377,7
Tranzacţii imobiliare	762,1	1010,3	1158,4	1337,1	1612,1	1827,8
Activităţi profesionale, ştiinţifice şi tehnice; activităţi de servicii administrative şi activităţi de servicii suport	899,3	1004,5	986,6	1055,0	1000,1	1261,3
Administraţie publică şi apărare; asigurări sociale din sistemul public; învăţământ; sănătate şi asistenţă socială	2708,6	3463,0	4059,8	4323,2	4338,8	4656,2
Activităţi culturale şi spectacole; reparaţii de produse de uz casnic şi alte servicii	629,3	735,3	822,6	652,8	737,1	926,7

PAGINA GOALĂ

CAPITOLUL 11

REZULTATE ŞI PERFORMANŢE ALE INTREPRINDERILOR

CUPRINS

pag.

REZULTATE ŞI PERFORMANŢE ALE INTREPRINDERILOR

11.1. Număr de unităţi locale ative, pe activităţi ale economiei naţionale, în anul 2023 _____ 89
11.2. Cifra de afaceri realizată de unităţile locale active, pe activităţi ale economiei naţionale, în anul 2023 _____ 90
11.3. Cheltuieli cu remuneraţiile personalului efectuate de unităţile locale active, pe activităţi ale economiei naţionale, în anul 2023 _____ 91
11.4. Număr mediu de persoane ocupate în unitătile locale active, pe activităţi ale economiei naţionale, în anul 2023 _____ 92
11.5. Număr mediu de salariaţi în unităţile locale active, pe activităţi ale economiei naţionale, în anul 2023 _____ 93
11.6. Investiţii brute în bunuri corporale efectuate de unităţile locale active, pe activităţi ale economiei naţionale, în anul 2023 _____ 94

Sursa datelor

Baza de date a I.N.S. – Tempo-Online:
http://statistici.insse.ro:8077/tempo-online/#/pages/tables/insse-table
Ancheta structurală 2023 (AS-2023) – date provizorii.

Pentru unităţile care nu au fost cuprinse în nomenclatorul anchetei structurale – date din alte surse administrative.

Nu sunt cuprinse unitaţile locale din sectiunea K-intermedieri financiare şi asigurări (div 64-66), secţiunea O-administraţie publică (div 84), div. 94-activităţi asociative diverse şi sectiunea T-activităţi ale gospodăriilor (div. 97, 98).

Precizări metodologice

Intreprinderea activă - entitatea care, din punct de vedere economic este activă (în perioada de observare), respectiv realizează bunuri sau servicii, înregistrează cheltuieli şi întocmeşte bilanţ contabil.

Incadrarea întreprinderilor pe ramuri s-a realizat pe baza activităţii principale.

Cifra de afaceri (exclusiv TVA) - reprezintă suma veniturilor rezultate din vânzări de bunuri, mărfuri, executarea de lucrări şi prestări de servicii, mai puţin rabaturile, remizele şi alte reduceri acordate clienţilor.

Număr mediu de persoane ocupate - reprezintă numărul total de personal (salariat şi nesalariat) care a lucrat în întreprindere în cursul perioadei de referinţă, inclusiv personalul detaşat remunerat de întreprindere, dar care lucrează în afara ei (ex. reprezentanţi comerciali, echipele de reparaţii şi întreţinere). Se calculează ca medie aritmetică simplă prin împărţirea sumei efectivelor zilnice de persoane ocupate din anul respectiv la numărul total al zilelor calendaristice (365 de zile).

Număr mediu de salariaţi - reprezintă o medie aritmetică simplă, calculată prin împărţirea sumei efectivelor zilnice de salariaţi din anul respectiv - inclusiv din zilele de repaos săptămânal, sărbători legale şi alte zile nelucrătoare - la numărul cumulat al zilelor calendaristice (365 de zile).

Investiţii brute în bunuri corporale - reprezintă valoarea investiţiilor efectuate în cursul perioadei de referinţă în toate bunurile corporale, adică cele cumpărate de la terţi sau produse pe cont propriu (producţia de imobilizări de bunuri corporale) şi a căror durată de utilizare este mai mare de 1 an.

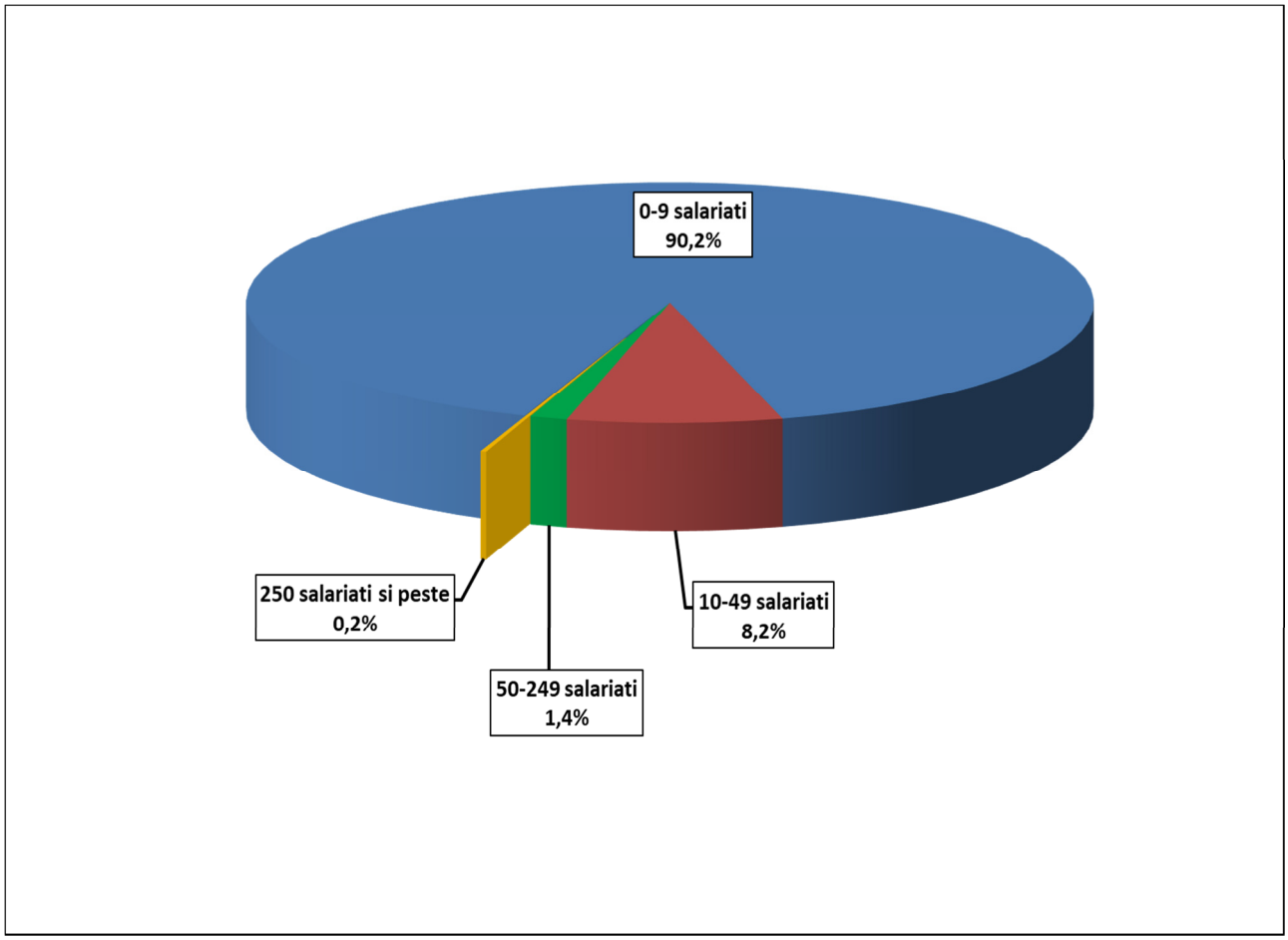

Grafic 11.1. Structura unităţilor active, după numărul de salariaţi, în anul 2023.

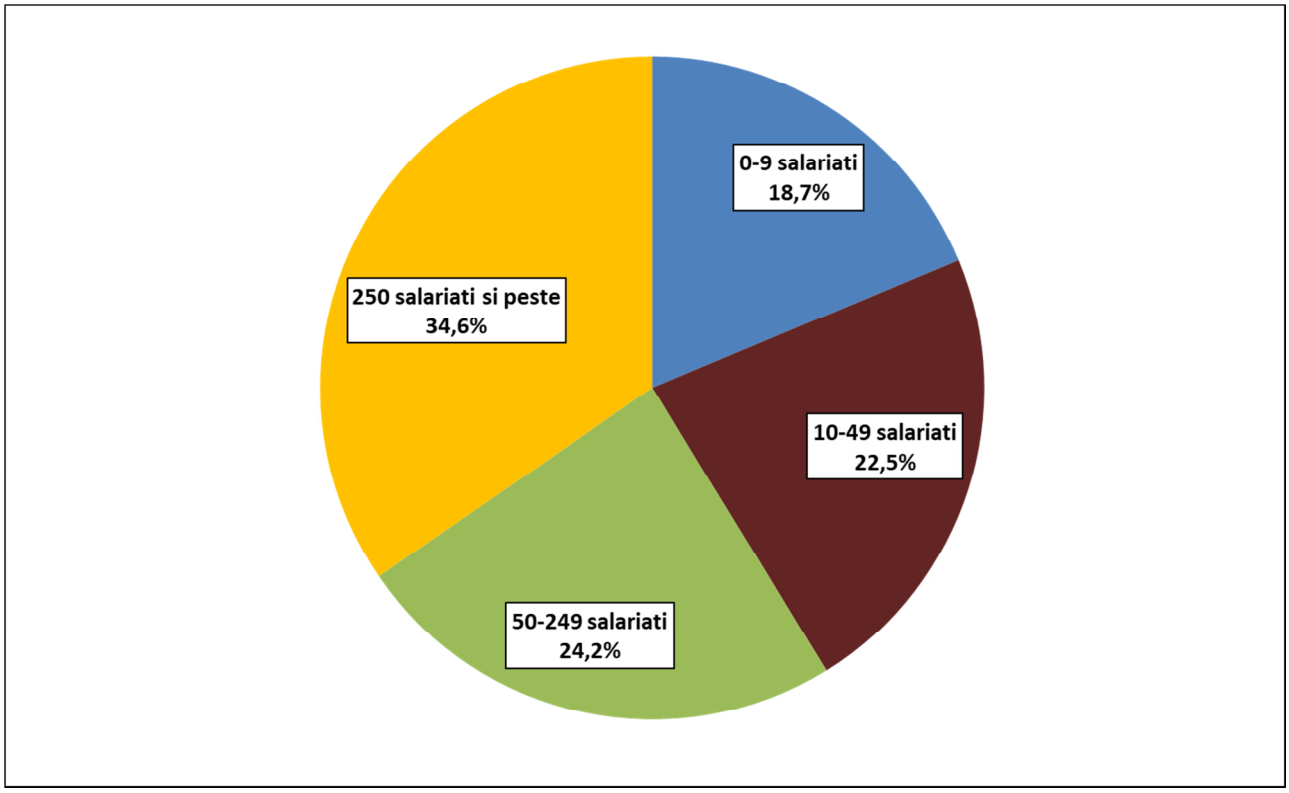

Grafic 11.2. Structura cifrei de afaceri din unităţile active, după numărul de salariaţi, în anul 2023.

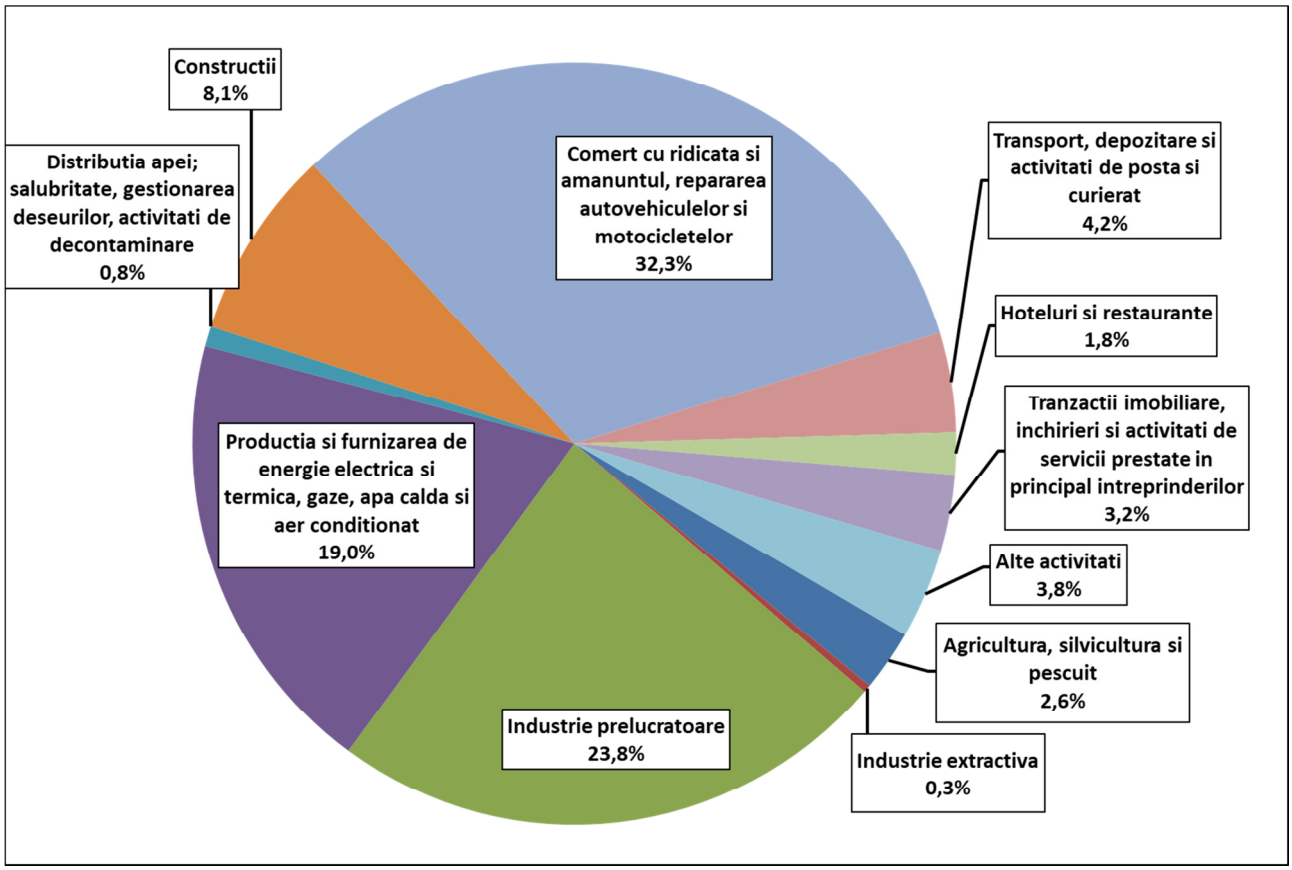

Grafic 11.3. Structura cifrei de afaceri, pe activităţi ale economiei, în anul 2023.

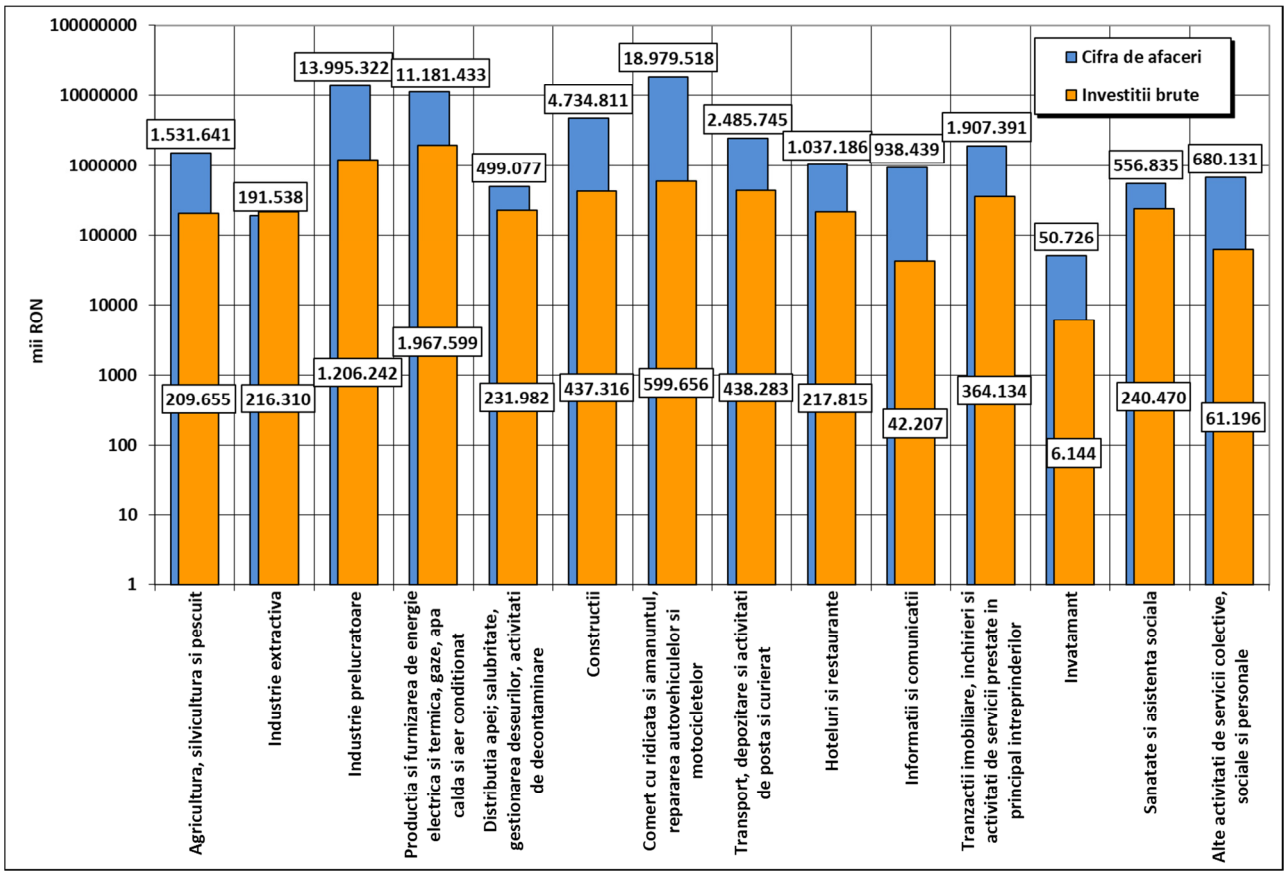

Grafic 11.4. Cifra de afaceri şi investiţiile brute, pe activităţi ale economiei, în anul 2023.

11.1. NUMĂR DE UNITĂŢI LOCALE ACTIVE, PE ACTIVITĂŢI ALE ECONOMIEI NAŢIONALE - în anul 2023-

Activităţi (secţiuni CAEN Rev.2)	Total	din care: pe clase de mărime după numărul de salariaţi			
		0-9	10-49	50-249	250 şi peste
TOTAL JUDEŢ	**17696**	**15956**	**1449**	**251**	**40**
Agricultură, silvicultură ,pescuit și intermedieri financiare și asigurari	827	734	87	4	2
Industrie extractivă	32	20	11	-	1
Industrie prelucrătoare	1868	1457	299	97	15
Producţia şi furnizarea de energie electrică şi termică, gaze, apă caldă şi aer condiţionat	35	31	-	-	4
Distribuţia apei; salubritate, gestionarea deşeurilor, activităţi de decontaminare	110	81	17	11	1
Construcţii	1835	1595	205	33	2
Comerţ cu ridicata şi amănuntul, repararea autovehiculelor şi motocicletelor	4651	4235	360	49	7
Transport, depozitare şi activităţi de poştă şi curierat	1725	1609	99	14	3
Hoteluri şi restaurante	1061	912	144	4	1
Informaţii şi comunicaţii	780	731	37	11	1
Tranzacţii imobiliare, închirieri şi activitati de servicii prestate în principal întreprinderilor	2906	2775	107	21	3
Invăţământ [1)]	209	204	5	-	-
Sănătate şi asistenţă socială [1)]	852	800	48	4	-
Alte activităţi de servicii colective, sociale şi personale	805	772	30	3	-

[1)] Include numai unităţile locale cu activitate de învăţământ sau sănătate şi asistenţă socială, organizate ca societăţi comerciale.

Notă: La prezentarea datelor este utilizată Clasificarea Activităţilor din Economia Naţională – CAEN Rev.2, elaborată de Institutul Naţional de Statistică şi care este compatibilă cu clasificările utilizate în statistica europeană (NACE Rev.2) şi internaţională (ISIC Rev.4).
CAEN Rev.2 este utilizată la nivel naţional începând cu 01.01.2008 în temeiul Ordinului nr.337/2007 al Preşedintelui INS, privind actualizarea Clasificării Activităţilor din Economia Naţională - CAEN, aprobată prin H.G. nr.656/1997.

11.2. CIFRA DE AFACERI REALIZATĂ DE UNITĂŢILE LOCALE ACTIVE, PE ACTIVITĂŢI ALE ECONOMIEI NAŢIONALE
- în anul 2023 -

- mii lei preţuri curente -

Activităţi (secţiuni CAEN Rev.2)	Total	din care: pe clase de mărime după numărul de salariaţi			
		0-9	10-49	50-249	250 şi peste
TOTAL JUDEŢ	**58769794**	**10989634**	**13225487**	**14210726**	**20343947**
Agricultură, silvicultură ,pescuit și intermedieri financiare și asigurari	1531641	596397	551409	101463	282372
Industrie extractivă	191538	11761	71384	-	108393
Industrie prelucrătoare	13995322	737842	2237185	5111894	5908401
Producţia şi furnizarea de energie electrică şi termică, gaze, apă caldă şi aer condiţionat	11181433	57979	-	-	11123454
Distribuţia apei; salubritate, gestionarea deşeurilor, activităţi de decontaminare	499077	61517	139503	190126	107931
Construcţii	4734811	898152	1412562	2084680	339418
Comerţ cu ridicata şi amănuntul, repararea autovehiculelor şi motocicletelor	18979518	5440241	6049838	5282168	2207270
Transport, depozitare şi activităţi de poştă şi curierat	2485745	768347	1178856	501633	36910
Hoteluri şi restaurante	1037186	409291	480690	70207	76998
Informaţii şi comunicaţii	938439	320073	269404	301272	47690
Tranzacţii imobiliare, închirieri şi activitati de servicii prestate în principal întreprinderilor	1907391	987030	387011	428241	105109
Invăţământ [1)]	50726	39923	10803	-	-
Sănătate şi asistenţă socială [1)]	556835	276025	193310	87501	-
Alte activităţi de servicii colective, sociale şi personale	680131	385057	243532	51542	-

[1)] Include numai unităţile locale cu activitate de învăţământ sau sănătate şi asistenţă socială, organizate ca societăţi comerciale.

Notă: La prezentarea datelor este utilizată Clasificarea Activităţilor din Economia Naţională – CAEN Rev.2. elaborată de Institutul Naţional de Statistică şi care este compatibilă cu clasificările utilizate în statistica europeană (NACE Rev.2) şi internaţională (ISIC Rev.4).
CAEN Rev.2 este utilizată la nivel naţional începând cu 01.01.2008 în temeiul Ordinului nr.337/2007 al Preşedintelui INS, privind actualizarea Clasificării Activităţilor din Economia Naţională - CAEN. aprobată prin H.G. nr.656/1997.

11.3. CHELTUIELI CU REMUNERAŢIILE PERSONALULUI EFECTUATE DE UNITĂŢILE LOCALE ACTIVE, PE ACTIVITĂŢI ALE ECONOMIEI NAŢIONALE
- în anul 2023 -

- mii lei preţuri curente -

Activităţi (secţiuni CAEN Rev.2)	Total	din care: pe clase de mărime după numărul de salariaţi			
		0-9	10-49	50-249	250 şi peste
TOTAL JUDEŢ	**7287347**	**1243754**	**1712915**	**1932827**	**2397850**
Agricultură, silvicultură ,pescuit și intermedieri financiare și asigurari	261279	60934	102000	11928	86418
Industrie extractivă	91651	1918	11906	-	77827
Industrie prelucrătoare	2065753	135407	382829	776002	771514
Producţia şi furnizarea de energie electrică şi termică, gaze, apă caldă şi aer condiţionat	932997	3558	-	-	929439
Distribuţia apei; salubritate, gestionarea deşeurilor, activităţi de decontaminare	140079	7828	25125	67172	39955
Construcţii	746758	172787	228529	245609	99833
Comerţ cu ridicata şi amănuntul, repararea autovehiculelor şi motocicletelor	1416539	343411	444877	421560	206691
Transport, depozitare şi activităţi de poştă şi curierat	322001	95760	94777	73032	58434
Hoteluri şi restaurante	245422	78078	117850	26045	23449
Informaţii şi comunicaţii	314369	60669	96888	119168	37644
Tranzacţii imobiliare, închirieri şi activitati de servicii prestate în principal întreprinderilor	494384	170610	115365	141761	66648
Invăţământ [1)]	16870	12858	4012	-	-
Sănătate şi asistenţă socială [1)]	158873	59397	60017	39459	-
Alte activităţi de servicii colective, sociale şi personale	80372	40538	28742	11091	-

[1)] Include numai unităţile locale cu activitate de învăţământ sau sănătate şi asistenţă socială, organizate ca societăţi comerciale.

Notă: La prezentarea datelor este utilizată Clasificarea Activităţilor din Economia Naţională – CAEN Rev.2. elaborată de Institutul Naţional de Statistică şi care este compatibilă cu clasificările utilizate în statistica europeană (NACE Rev.2) şi internaţională (ISIC Rev.4).
CAEN Rev.2 este utilizată la nivel naţional începând cu 01.01.2008 în temeiul Ordinului nr.337/2007 al Preşedintelui INS, privind actualizarea Clasificării Activităţilor din Economia Naţională - CAEN. aprobată prin H.G. nr.656/1997.

11.4. NUMĂR MEDIU DE PERSOANE OCUPATE IN UNITĂŢILE LOCALE ACTIVE, PE ACTIVITĂŢI ALE ECONOMIEI NAŢIONALE
- în anul 2023 -

Activităţi (secţiuni CAEN Rev.2)	Total	din care: pe clase de mărime după numărul de salariaţi			
		0-9	10-49	50-249	250 şi peste
TOTAL JUDEŢ	**111333**	**32315**	**28452**	**25209**	**25357**
Agricultură, silvicultură ,pescuit și intermedieri financiare și asigurari	4467	1662	1710	242	853
Industrie extractivă	1784	45	207	-	1532
Industrie prelucrătoare	29459	3519	6714	10553	8673
Producţia şi furnizarea de energie electrică şi termică, gaze, apă caldă şi aer condiţionat	6802	65	-	-	6737
Distribuţia apei; salubritate, gestionarea deşeurilor, activităţi de decontaminare	1886	198	417	875	396
Construcţii	11721	3888	3783	3094	956
Comerţ cu ridicata şi amănuntul, repararea autovehiculelor şi motocicletelor	23236	8836	6744	5022	2634
Transport, depozitare şi activităţi de poştă şi curierat	7258	2980	1881	1083	1314
Hoteluri şi restaurante	5653	2345	2655	355	298
Informaţii şi comunicaţii	3363	1099	824	1117	323
Tranzacţii imobiliare, închirieri şi activitati de servicii prestate în principal întreprinderilor	10221	4488	1986	2106	1641
Invăţământ [1)]	415	326	89	-	-
Sănătate şi asistenţă socială [1)]	3054	1557	935	562	-
Alte activităţi de servicii colective, sociale şi personale	2014	1307	507	200	-

[1)] Include numai unităţile locale cu activitate de învăţământ sau sănătate şi asistenţă socială, organizate ca societăţi comerciale.

Notă: La prezentarea datelor este utilizată Clasificarea Activităţilor din Economia Naţională – CAEN Rev.2. elaborată de Institutul Naţional de Statistică şi care este compatibilă cu clasificările utilizate în statistica europeană (NACE Rev.2) şi internaţională (ISIC Rev.4).
CAEN Rev.2 este utilizată la nivel naţional începând cu 01.01.2008 în temeiul Ordinului nr.337/2007 al Preşedintelui INS, privind actualizarea Clasificării Activităţilor din Economia Naţională - CAEN. aprobată prin H.G. nr.656/1997.

11.5. NUMĂR MEDIU DE SALARIAŢI IN UNITĂŢILE LOCALE ACTIVE, PE ACTIVITĂŢI ALE ECONOMIEI NAŢIONALE
- în anul 2023 -

Activităţi (secţiuni CAEN Rev.2)	Total	din care: pe clase de mărime după numărul de salariaţi			
		0-9	10-49	50-249	250 şi peste
TOTAL JUDEŢ	**107617**	**28661**	**28428**	**25204**	**25324**
Agricultură, silvicultură ,pescuit şi intermedieri financiare şi asigurari	4276	1472	1709	242	853
Industrie extractivă	1780	41	207	-	1532
Industrie prelucrătoare	29159	3232	6706	10548	8673
Producţia şi furnizarea de energie electrică şi termică, gaze, apă caldă şi aer condiţionat	6791	54	-	-	6737
Distribuţia apei; salubritate, gestionarea deşeurilor, activităţi de decontaminare	1880	192	417	875	396
Construcţii	11493	3664	3779	3094	956
Comerţ cu ridicata şi amănuntul, repararea autovehiculelor şi motocicletelor	22164	7808	6733	5022	2601
Transport, depozitare şi activităţi de poştă şi curierat	6913	2635	1881	1083	1314
Hoteluri şi restaurante	5512	2204	2655	355	298
Informaţii şi comunicaţii	3179	915	824	1117	323
Tranzacţii imobiliare, închirieri şi activitati de servicii prestate în principal întreprinderilor	9455	3722	1986	2106	1641
Invăţământ [1)]	348	259	89	-	-
Sănătate şi asistenţă socială [1)]	2891	1394	935	562	-
Alte activităţi de servicii colective, sociale şi personale	1776	1069	507	200	-

[1)] Include numai unităţile locale cu activitate de învăţământ sau sănătate şi asistenţă socială, organizate ca societăţi comerciale.

Notă: La prezentarea datelor este utilizată Clasificarea Activităţilor din Economia Naţională – CAEN Rev.2. elaborată de Institutul Naţional de Statistică şi care este compatibilă cu clasificările utilizate în statistica europeană (NACE Rev. 2) şi internaţională (ISIC Rev.4).
CAEN Rev.2 este utilizată la nivel naţional începând cu 01.01.2008 în temeiul Ordinului nr. 337/2007 al Preşedintelui INS, privind actualizarea Clasificării Activităţilor din Economia Naţională - CAEN. aprobată prin H.G. nr. 656/1997.

11.6. INVESTIŢII BRUTE ÎN BUNURI CORPORALE EFECTUATE DE UNITĂŢILE LOCALE ACTIVE, PE ACTIVITĂŢI ALE ECONOMIEI NAŢIONALE
- în anul 2023 -

-mii lei preţuri curente-

Activităţi (secţiuni CAEN Rev.2)	Total	din care: pe clase de mărime după numărul de salariaţi			
		0-9	10-49	50-249	250 şi peste
TOTAL JUDEŢ	**6239012**	**1574898**	**939077**	**925818**	**2799220**
Agricultură, silvicultură ,pescuit și intermedieri financiare și asigurari	209655	116336	69960	5263	18097
Industrie extractivă	216310	6846	17708	-	191756
Industrie prelucrătoare	1206242	178661	170068	358705	498807
Producţia şi furnizarea de energie electrică şi termică, gaze, apă caldă şi aer condiţionat	1967599	193163	-	-	1774436
Distribuţia apei; salubritate, gestionarea deşeurilor, activităţi de decontaminare	231982	3728	21400	9230	197623
Construcţii	437316	156908	148575	120198	11635
Comerţ cu ridicata şi amănuntul, repararea autovehiculelor şi motocicletelor	599656	152873	166073	240756	39955
Transport, depozitare şi activităţi de poştă şi curierat	438283	155595	126505	130394	25790
Hoteluri şi restaurante	217815	55968	117861	5544	38442
Informaţii şi comunicaţii	42207	21973	11423	7745	1066
Tranzacţii imobiliare, închirieri şi activitati de servicii prestate în principal întreprinderilor	364134	327818	17665	17038	1613
Invăţământ [1)]	6144	5304	840	-	-
Sănătate şi asistenţă socială [1)]	240470	176421	34373	29677	-
Alte activităţi de servicii colective, sociale şi personale	61196	23303	36626	1267	-

[1)] Include numai unităţile locale cu activitate de învăţământ sau sănătate şi asistenţă socială, organizate ca societăţi comerciale.

Notă: La prezentarea datelor este utilizată Clasificarea Activităţilor din Economia Naţională – CAEN Rev.2. elaborată de Institutul Naţional de Statistică şi care este compatibilă cu clasificările utilizate în statistica europeană (NACE Rev.2) şi internaţională (ISIC Rev.4).

CAEN Rev.2 este utilizată la nivel naţional începând cu 01.01.2008 în temeiul Ordinului nr.337/2007 al Preşedintelui INS, privind actualizarea Clasificării Activităţilor din Economia Naţională - CAEN. aprobată prin H.G. nr.656/1997.

CAPITOLUL 12

AGRICULTURA ŞI SILVICULTURA

- Agricultura
- Silvicultura

CUPRINS

pag.

AGRICULTURA

12. 1. Suprafaţa agricolă. după modul de folosinţă 99
12. 2. Parcul de tractoare şi maşini agricole principale din agricultură 99
12. 3. Ingrăşăminte chimice şi naturale folosite în agricultură 100
12. 4. Ingrăşăminte chimice şi naturale folosite în sectorul privat din agricultură 100
12. 5. Producţia agricolă 101
12. 6. Producţia agricolă în sectorul privat 101
12. 7. Indicii producţiei agricole 102
12. 8. Producţia principalelor produse agricole pe locuitor 102
12.9. Suprafaţa agricolă cultivată cu principalele culturi 103
12.10. Suprafaţa agricolă cultivată cu principalele culturi în sectorul privat 104
12.11. Producţia agricolă vegetală la principalele culturi 105
12.12. Producţia agricolă vegetală la principalele culturi în sectorul privat 106
12.13. Numărul pomilor fructiferi pe rod 107
12.14. Numărul pomilor fructiferi pe rod în sectorul privat 107
12.15. Producţia de fructe 108
12.16. Producţia de fructe în sectorul privat 108
12.17. Suprafaţa viilor pe rod şi producţia de struguri 109
12.18. Suprafaţa viilor pe rod şi producţia de struguri în sectorul privat 109
12.19. Numărul animalelor 110
12.20. Numărul animalelor în sectorul privat 110
12.21. Numărul animalelor ce revin la 100 hectare teren 111
12.22. Producţia agricolă animală 111
12.23. Producţia agricolă animală în sectorul privat 111

SILVICULTURA

12.24. Fondul forestier 112
12.25. Volumul de lemn recoltat 112

Sursa datelor

Baza de date a I.N.S. – Tempo-Online:
http://statistici.insse.ro:8077/tempo-online/#/pages/tables/insse-table
Anuarul Statistic al României 2024.

Rapoarte statistice completate de agenţii economici, organele centrale şi locale, instituţiile, organizaţiile cu activitate de agricultură din sectorul public, mixt, privat, cooperatist şi obştesc.

Cercetările statistice selective în gospodăriile populaţiei.

Rapoartele statistice întocmite de Filiala judeţeană Mureş a Regiei Autonome "ROMSILVA" .

Precizări metodologice

Suprafaţa agricolă cuprinde terenurile utilizate pentru obţinerea producţiei agricole vegetale.

Suprafaţa cultivată reprezintă suprafaţa însămânţată sau plantată în ogor propriu aflată în exploatare (folosinţă).

Suprafaţa amenajată pentru irigat reprezintă suprafaţa pe care s-au efectuat lucrări de alimentare cu apă pe cale artificială, inclusiv cea ocupată cu diguri, bazine de alimentare a apei, instalaţii de pompare din sistemul de irigare.

Exploataţia agricolă reprezintă unitatea economică de producţie agricolă care îşi desfăşoară activitatea sub o gestiune curentă unică şi cuprinde toate animalele deţinute şi toată suprafaţa de teren utilizată, integral sau parţial, pentru realizarea unei producţii agricole, indiferent de tipul de proprietate, forma juridică sau mărime.

Producţia vegetală totală cuprinde atât producţia culturilor în ogor propriu, cât şi cea obţinută din culturi intercalate, succesive şi sub plantă protectoare. Producţia medie s-a calculat numai pentru culturile în ogor propriu.

Producţia de fructe cuprinde cantitatea de fructe obţinută de la pomii din livezi, răzleţi, arbuşti fructiferi şi căpşuni.

Greutatea în viu a animalelor destinate sacrificării pentru consum cuprinde greutatea în viu a animalelor livrate unităţilor cu activităţi de industrializare, a animalelor sacrificate de unităţile producătoare şi greutatea în viu a animalelor sacrificate în exploataţiile agricole individuale.

Producţia de lapte de vacă şi bivoliţă (totală şi medie) cuprinde şi consumul viţeilor, iar producţia totală de lapte, reprezintă cantitatea de lapte de vacă şi bivoliţă (inclusiv consumul viţeilor), oaie şi capră muls.

Indicii producţiei agricole pentru anii 1991-2023 s-au calculat pe baza valorii exprimate în preţuri unice (preţul mediu pe produs realizat pe ţară) ale anului anterior, pentru toate categoriile de producători. Legătura între datele calculate pentru diferite perioade s-a făcut pe baza relaţiei dintre indici.

Proprietatea majoritar privată cuprinde activitatea din: exploataţiile agricole individuale, societăţile comerciale cu capital integral şi majoritar privat, constituie potrivit Legii nr. 31 / 1990 şi societăţile agricole înfiinţate potrivit Legii nr. 36 / 1991.

Conţinutul sectorului privat se referă la proprietatea majoritar privată.

Fondul forestier se constituie din totalitatea suprafeţelor pădurilor, a terenurilor destinate împăduririi, a celor care servesc nevoilor de cultură, producţie şi administraţie silvică, precum şi a terenurilor neproductive incluse în amenajamentele silvice.

Suprafaţa pădurilor cuprinde terenurile acoperite cu vegetaţie forestieră constând din arbori şi arbuşti reproduşi natural sau artificial, care îşi crează un mediu specific de dezvoltare biologică şi care constituie componenţa direct productivă a fondului forestier, având o suprafaţă mai mare de 0,25 ha.

Pădurile sunt clasificate, după marile grupe de specii în: păduri de răşinoase, de fag, de stejar şi diverse specii.

Volumul de lemn recoltat reprezintă volumul brut (pe picior) recoltat până la sfârşitul anului, din partizile destinate operatorilor economici şi din partizile destinate pentru aprovizionarea populaţiei.

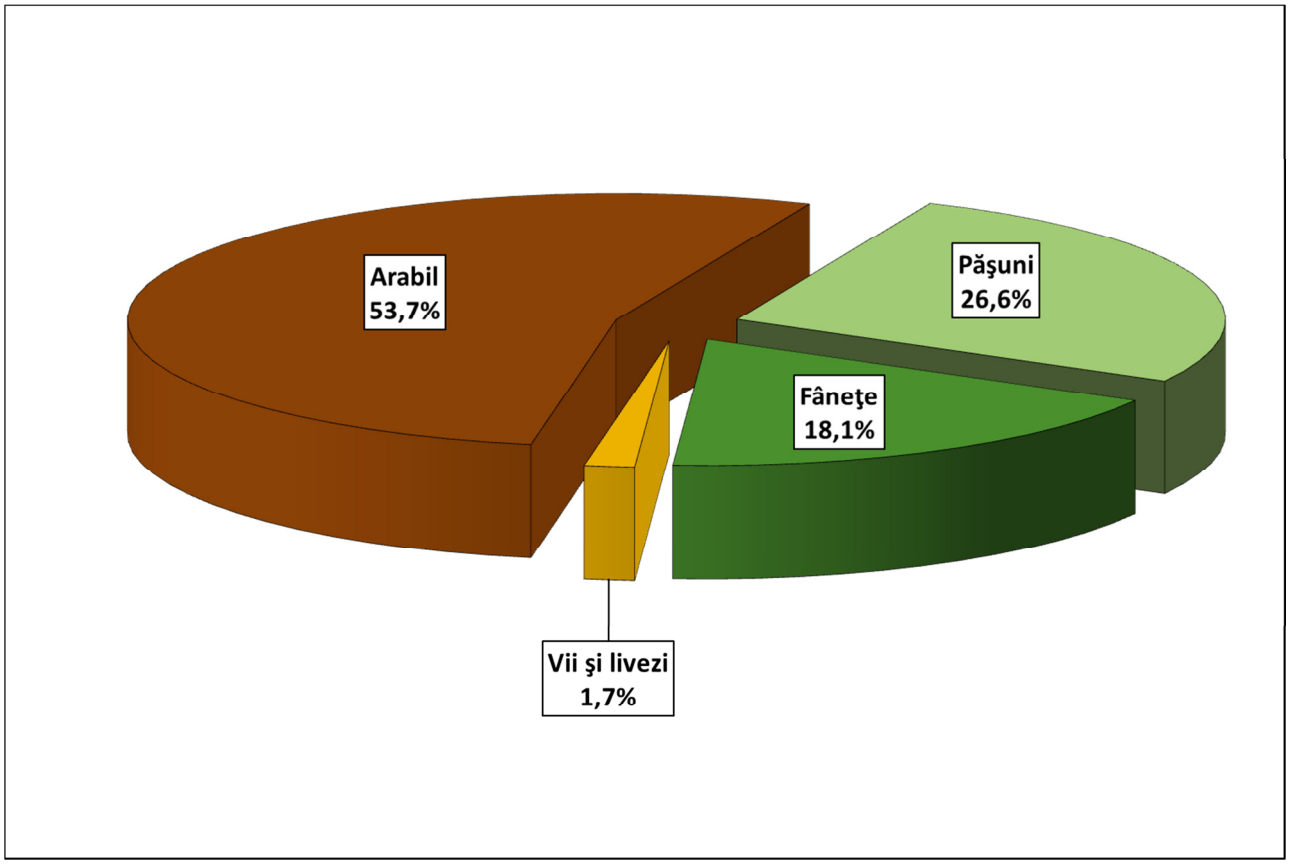

Grafic 12.1. Structura suprafeţei agricole după modul de folosinţă.

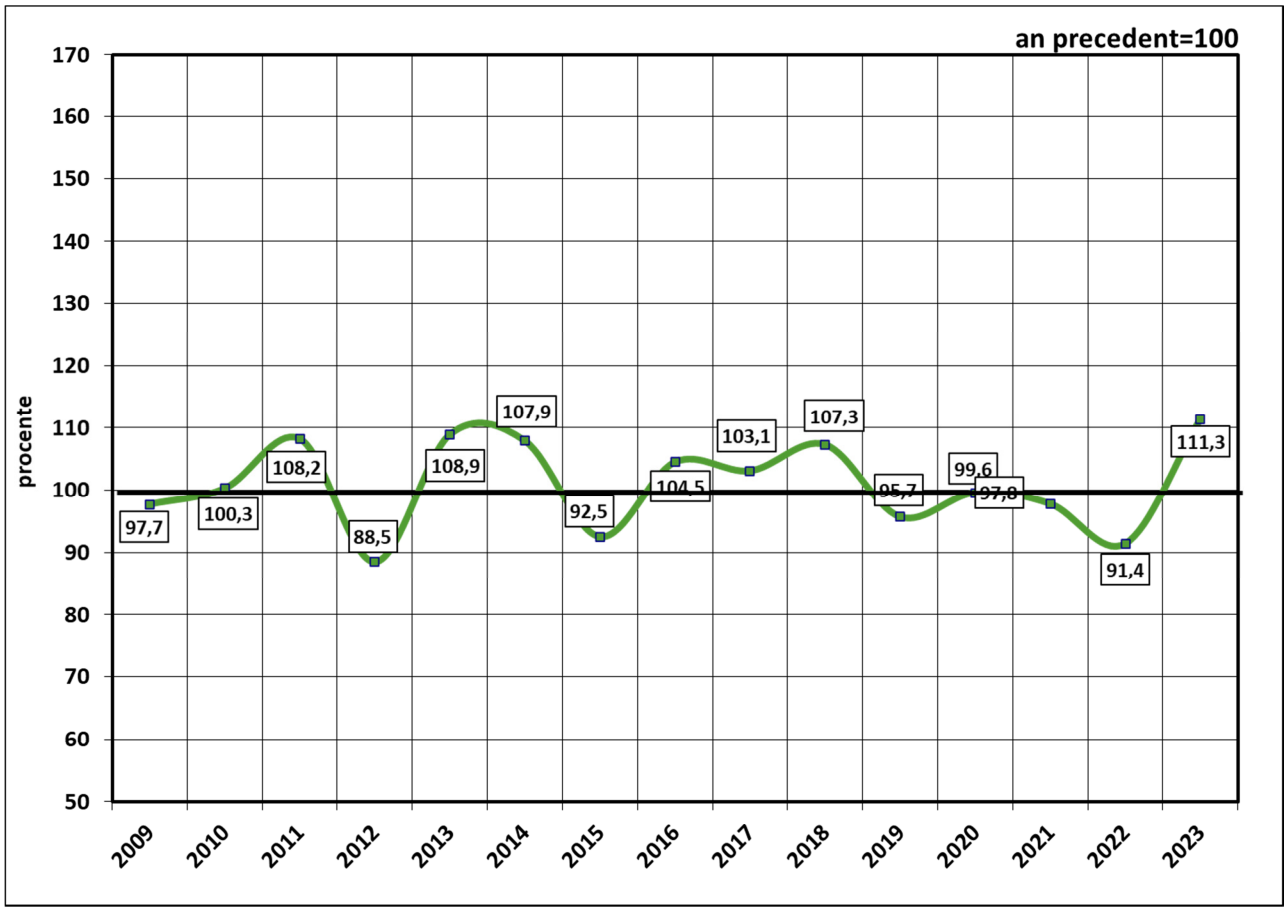

Grafic 12.2. Indicii producţiei agricole.

12.1. SUPRAFAŢA AGRICOLĂ DUPĂ MODUL DE FOLOSINŢĂ
- la sfârşitul anului 2014 -

	Total agricultura		din care: sector privat	
	Suprafaţa - hectare -	Structura - % -	Suprafaţa - hectare -	Structura - % -
Suprafaţa agricolă - total din care:	**411131**	**100,0**	**382087**	**100,0**
- Arabil	220797	53,7	215095	56,3
- Păşuni	109257	26,6	88361	23,1
- Fâneţe	74262	18,1	72256	18,9
- Vii şi pepiniere viticole	1664	0,4	1517	0,4
- Livezi şi pepiniere pomicole	5151	1,3	4858	1,3

Notă: Pâna la finalizarea acţiunii de cadastrare a ţării, de către Agenţia Naţională de Cadastru şi Publicitate Imobiliară, seriile de date sunt blocate la nivelul anului 2014.

12.2. PARCUL DE TRACTOARE ŞI MAŞINI AGRICOLE PRINCIPALE DIN AGRICULTURĂ
-la sfârşitul anului -

- bucăţi -

	2018	2019	2020	2021	2022	2023 Total	din care: privat
Tractoare agricole fizice	7002	7010	7039	7306	7233	7572	7553
Pluguri pentru tractor	6437	5567	5489	5542	5538	5558	5544
Cultivatoare mecanice	853	871	895	1031	805	842	837
Semănători mecanice	2531	2640	2622	2768	2704	2803	2800
Maşini de stropit şi prăfuit cu tracţiune mecanică	329	313	339	398	368	357	354
Combine autopropulsate pentru recoltat cereale	1103	1146	1113	1049	1032	1061	1058
Combine autopropulsate pentru recoltat furaje	76	77	77	81	89	89	88
Prese pentru balotat paie şi fân	819	867	929	1253	1253	1159	1159

12.3. INGRĂŞĂMINTE CHIMICE ŞI NATURALE FOLOSITE IN AGRICULTURĂ

- tone -

	2018	2019	2020	2021	2022	2023
Ingrăşăminte chimice (substanţă activă) - total	14509	14499	14527	14385	13746	31354
- azotoase	8526	9217	9245	9132	8867	13588
- fosfatice	4077	4074	4074	4036	3830	9719
- potasice	1906	1208	1208	1217	1049	8047
Ingrăşăminte naturale	1267850	954709	882970	869136	541164	453865
Ingrăşăminte aplicate pe un hectar [1] - kg/ha						
- chimice	121	106	106	106	106	199
- naturale	25000	18333	17062	16642	13583	17886

[1] Suprafaţa pe care s-au aplicat îngrăşăminte.

12.4. INGRĂŞĂMINTE CHIMICE ŞI NATURALE FOLOSITE IN SECTORUL PRIVAT DIN AGRICULTURĂ

- tone -

	2018	2019	2020	2021	2022	2023
Ingrăşăminte chimice (substanţă activă) - total	14463	14419	14447	14300	13700	31286
- azotoase	8488	9153	9181	9065	8821	13556
- fosfatice	4072	4064	4064	4025	3830	9698
- potasice	1903	1202	1202	1210	1049	8032
Ingrăşăminte naturale	1198400	950529	873865	855516	526804	439505
Ingrăşăminte aplicate pe un hectar [1] - kg/ha						
- chimice	121	109	109	109	105	199
- naturale	25000	19647	17051	16671	14213	19469

[1] Suprafaţa pe care s-au aplicat îngrăşăminte.

12.5. PRODUCŢIA AGRICOLĂ

	2018	2019	2020	2021	2022	2023
PRODUCŢIA AGRICOLĂ TOTALĂ -mii lei preţuri curente-	**2280951**	**2383079**	**2555538**	**2750587**	**3132672**	**3546745**
- Vegetală	1569250	1643527	1753128	1854240	2093444	2228951
- Animală	707152	734036	795117	888189	1027259	1305727
- Servicii agricole	4549	5516	7293	8158	11969	12067
STRUCTURA PRODUCŢIEI AGRICOLE - % -	**100,0**	**100,0**	**100,0**	**100,0**	**100,0**	**100,0**
- Vegetală	68,8	69,0	68,6	67,4	66,8	62,8
- Animală	31,0	30,8	31,1	32,3	32,8	36,8
- Servicii agricole	0,2	0,2	0,3	0,3	0,4	0,4

12.6. PRODUCŢIA AGRICOLĂ IN SECTORUL PRIVAT

	2018	2019	2020	2021	2022	2023
PRODUCŢIA AGRICOLĂ TOTALĂ -mii lei preţuri curente-	**2254030**	**2354892**	**2528089**	**2732199**	**3114763**	**3520963**
- Vegetală	1544241	1616582	1727346	1838125	2077110	2206139
- Animală	705240	732794	793450	885916	1025684	1302758
- Servicii agricole	4549	5516	7293	8158	11969	12066
STRUCTURA PRODUCŢIEI AGRICOLE - % -	**100,0**	**100,0**	**100,0**	**100,0**	**100,0**	**100,0**
- Vegetală	68,5	68,7	68,3	67,3	66,7	62,7
- Animală	31,3	31,1	31,4	32,4	32,9	37,0
- Servicii agricole	0,2	0,2	0,3	0,3	0,4	0,3

12.7. INDICII PRODUCŢIEI AGRICOLE - % -

anul precedent = 100

Anul	Total agricultura			Sector privat		
	Producţia agricolă totală	Producţia agricolă vegetală	Producţia agricolă animală	Producţia agricolă totală	Producţia agricolă vegetală	Producţia agricolă animală
2008	122,5	137,3	93,9	123,2	139,4	93,8
2009	97,7	96,4	100,7	97,8	96,6	100,7
2010	100,3	102,3	97,0	100,3	102,3	97,1
2011	108,2	108,0	108,8	109,3	109,5	108,8
2012	88,5	83,4	98,7	88,5	83,4	98,7
2013	108,9	113,3	101,6	107,1	110,5	101,6
2014	107,9	107,9	106,7	108,0	108,8	106,7
2015	92,5	89,8	97,3	92,9	90,0	97,2
2016	104,5	109,4	97,9	105,3	110,6	97,9
2017	103,1	106,7	97,1	103,4	107,3	97,2
2018	107,3	116,9	91,3	107,3	117,2	91,3
2019	95,7	94,7	97,8	95,7	94,7	97,9
2020	99,6	99,3	100,1	99,7	99,5	100,0
2021	97,8	94,3	105,5	98,2	94,9	105,4
2022	91,4	90,6	92,8	91,5	90,6	92,9
2023	111,3	113,8	106,2	111,1	113,6	106,1

12.8. PRODUCŢIA PRINCIPALELOR PRODUSE AGRICOLE PE LOCUITOR

	2018	2019	2020	2021	2022	2023
Cereale boabe (kg)	1170	1134	1104	1107	1078	1253
- grâu	203	215	188	223	204	276
- secară	0,6	0,6	0,6	0,6	0,8	0,6
- porumb	878	841	843	807	799	897
Sfeclă de zahăr (kg)	253	224	215	214	26	105
Cartofi (kg)	178	160	49	30	56	141
Legume (kg)	167	157	162	176	113	105
Lapte total (litri)	304	299	305	316	312	318
Lână (kg)	1,7	1,6	1,7	1,7	1,6	1,8
Ouă (bucăţi)	199	188	187	206	158	160

12.9. SUPRAFAŢA AGRICOLĂ CULTIVATĂ CU PRINCIPALELE CULTURI

- hectare -

	2018	2019	2020	2021	2022	2023
Suprafaţa cultivată -total	**187788**	**190549**	**187697**	**179265**	**176616**	**193339**
Cereale pentru boabe din care:	113879	114108	115038	111582	113385	122275
- grâu	26190	27222	29081	26769	26006	29533
- secară	124	106	140	135	178	137
- orz şi orzoaică	7463	7319	7007	6908	7214	7685
- ovăz	6146	6093	4856	4912	4659	4501
- porumb	71611	71248	71758	70647	73181	78169
Leguminoase pentru boabe din care:	269	268	271	315	267	258
- mazăre	142	130	127	163	124	114
- fasole	125	135	140	143	136	137
Plante uleioase din care:	15797	17665	18425	15573	16963	19365
- floarea soarelui	6923	9137	8851	6813	9503	10088
- soia	5237	4772	6117	4132	3747	4068
Sfecla de zahăr	3215	3270	3103	2852	304	1303
Cartofi din care:	5339	5357	1736	994	2067	5124
- cartofi de toamnă	4827	4845	1224	969	1944	5027
Legume din care:	6346	6316	6395	6283	5438	5449
- tomate	1154	1155	1042	943	924	934
- ceapă uscată	1082	1078	1077	1080	1030	1029
- varză	1208	1192	982	961	933	931
Pepeni verzi şi galbeni	123	121	116	138	62	70
Furaje verzi din teren arabil din care:	45247	45856	45445	44403	40823	42199
- Furaje perene, din care:	34491	34915	34612	34077	30633	31670
- lucernă	18181	18916	18631	19442	18695	19687
- trifoi	3425	3037	3072	3075	2296	2050
- Furaje verzi anuale	10756	10942	10834	10326	10190	10529
Rădăcinoase furajere	110	110	110	122	12	0

12.10. SUPRAFAŢA AGRICOLĂ CULTIVATĂ CU PRINCIPALELE CULTURI IN SECTORUL PRIVAT

- hectare -

	2018	2019	2020	2021	2022	2023
Suprafaţa cultivată -total	**187385**	**190154**	**187407**	**178293**	**176331**	**192946**
Cereale pentru boabe din care:	113752	113984	114906	110844	113275	122138
- grâu	26143	27171	29027	26474	25966	29473
- secară	124	106	140	135	178	137
- orz şi orzoaică	7456	7292	6981	6880	7212	7667
- ovăz	6145	6091	4855	4912	4659	4501
- porumb	71564	71216	71731	70261	73159	78146
Leguminoase pentru boabe din care:	269	268	271	314	267	253
- mazăre	142	130	127	163	123	110
- fasole	125	135	140	142	136	136
Plante uleioase din care:	15768	17637	18395	15508	16936	19324
- floarea soarelui	6923	9137	8850	6769	9503	10081
- soia	5207	4744	6087	4110	3720	4033
Sfecla de zahăr	3215	3270	3103	2852	304	1303
Cartofi din care:	5325	5342	1722	984	2061	5118
- cartofi de toamnă	4813	4831	1211	959	1937	5021
Legume din care:	6333	6312	6391	6278	5433	5447
- tomate	1154	1154	1042	941	922	934
- ceapă uscată	1081	1077	1076	1080	1030	1029
- varză	1204	1191	981	960	931	931
Pepeni verzi şi galbeni	121	121	116	137	61	70
Furaje verzi din teren arabil din care:	45028	45632	45334	44253	40687	42001
- Furaje perene, din care:	34378	34812	34584	33973	30554	31565
- lucernă	18083	18815	18605	19387	18658	19639
- trifoi	3410	3037	3072	3029	2254	2050
- Furaje verzi anuale	10651	10819	10750	10281	10134	10436
Rădăcinoase furajere	110	110	110	122	12	0

12.11. PRODUCŢIA AGRICOLĂ VEGETALĂ LA PRINCIPALELE CULTURI

- tone -

	2018	2019	2020	2021	2022	2023
Cereale boabe din care:	694294	670885	676050	648834	627312	726103
- grâu	120595	126888	131420	130831	118871	159988
- secară	338	328	349	375	476	355
- orz şi orzoaică	27146	23988	21647	22533	22518	25796
- ovăz	13649	13596	10932	11955	11656	10637
- porumb boabe	521379	497356	501825	472692	465050	520279
Leguminoase boabe din care:	695	590	469	648	542	480
- mazăre boabe	465	386	264	419	327	286
- fasole	227	200	200	215	201	179
Floarea soarelui	21146	23927	21580	20621	27834	29526
Soia	14980	12872	15500	11981	7000	9309
Sfecla de zahăr	150382	132733	127049	125359	14965	60681
Cartofi, din care:	105536	94688	28725	17308	32421	81960
- cartofi de toamnă	97269	86679	23183	16943	30864	81089
Legume din care:	99076	93157	102480	103156	65721	61038
- tomate	18446	17314	20972	17949	10320	9473
- ceapă uscată	16085	15625	15369	15754	10046	8730
- varză	26459	24548	21498	23398	15038	14404
Pepeni verzi şi galbeni	3096	2371	3067	3601	1208	1524
Furaje verzi din teren arabil	1058455	988163	1011600	1031116	908187	866006
Furaje perene - (m.v.). din care:	810654	747625	766129	788631	688840	643920
- lucernă (m.v.)	464998	458543	467008	493022	459694	437141
- trifoi (m.v.)	76822	63938	65926	66458	47845	40340
Furaje verzi anuale (m.v.)	247801	240538	245471	242485	219347	222086
Rădăcinoase furajere	4796	4224	4158	4322	413	0

12.12. PRODUCŢIA AGRICOLĂ VEGETALĂ
LA PRINCIPALELE CULTURI IN SECTORUL PRIVAT

- tone -

	2018	2019	2020	2021	2022	2023
Cereale boabe din care:	693680	670272	675401	645230	626779	725405
- grâu	120315	126655	131201	129225	119146	160034
- secară	338	328	349	375	476	355
- orz şi orzoaică	27119	23869	21520	22415	22508	25707
- ovăz	13648	13592	10930	11955	11656	10637
- porumb boabe	521205	497157	501642	470939	464920	520127
Leguminoase boabe din care:	695	590	469	647	540	463
- mazăre boabe	465	386	264	419	325	271
- fasole	227	200	200	214	201	177
Floarea soarelui	21146	23927	21577	20486	27834	29504
Soia	14918	12808	15459	11939	6965	9262
Sfecla de zahăr	150382	132733	127049	125359	14965	60681
Cartofi, din care:	105258	94442	28496	17128	32312	81861
- cartofi de toamnă	96991	86438	22961	16763	30755	80990
Legume, din care:	98836	93100	102431	103054	65607	60999
- tomate	18435	17301	20962	17904	10276	9470
- ceapă uscată	16074	15615	15354	15754	10046	8725
- varză	26348	24529	21486	23371	14997	14397
Pepeni verzi şi galbeni	3062	2371	3067	3575	1183	1524
Furaje verzi din teren arabil	1053126	983293	1009892	1027507	904976	860278
Furaje perene - (m.v.)	807873	745408	765442	786307	687044	641889
- lucernă (m.v.)	462557	456392	466372	491769	458898	436054
- trifoi (m.v.)	76491	63938	65926	65457	46845	40340
Furaje verzi anuale (m.v.)	245253	237885	244450	241200	217932	218389
Rădăcinoase furajere	4796	4224	4158	4322	413	0

12.13. NUMĂRUL POMILOR FRUCTIFERI PE ROD

- bucăţi -

	2018	2019	2020	2021	2022	2023
Pomi - total din care:	**1986016**	**1940582**	**1931449**	**2000807**	**2027779**	**1863330**
Pruni	473361	470672	467980	489578	488030	526496
Meri	1237147	1192454	1185808	1235196	1261139	1040453
Peri	79540	80994	81039	80040	81393	81672
Piersici	8119	8115	8111	8116	8075	10069
Cireşi şi vişini	116298	117647	117697	119681	120666	131208
Caişi şi zarzări	9706	9728	9722	9719	9675	11271
Nuci	61503	60686	60806	57211	57496	60829
Alți pomi	342	286	286	286	325	352

12.14. NUMĂRUL POMILOR FRUCTIFERI PE ROD IN SECTORUL PRIVAT

- bucăţi -

	2018	2019	2020	2021	2022	2023
Pomi - total din care:	**1985882**	**1940554**	**1931405**	**2000807**	**2027761**	**1860825**
Pruni	473333	470672	467980	489578	488030	526485
Meri	1237122	1192454	1185808	1235196	1261129	1037977
Peri	79540	80994	81039	80040	81385	81654
Piersici	8119	8115	8111	8116	8075	10069
Cireşi şi vişini	116253	117647	117674	119681	120666	131208
Caişi şi zarzări	9685	9700	9701	9719	9675	11271
Nuci	61488	60686	60806	57211	57496	60829
Alți pomi	342	286	286	286	325	352

12.15. PRODUCŢIA TOTALĂ DE FRUCTE

- tone -

	2018	2019	2020	2021	2022	2023
Fructe - total din care:	**49898**	**41897**	**41124**	**44094**	**41572**	**40529**
Prune	12074	10199	9187	10121	8864	9179
Mere	31972	26537	27102	28395	27613	26237
Pere	1344	1083	965	1052	1116	1035
Piersici	157	125	107	115	97	106
Cireşe şi vişine	1968	1887	1812	1996	1708	1775
Caise şi zarzăre	183	165	147	156	135	145
Nuci	1811	1577	1477	1956	1764	1772
Căpşuni	327	267	271	236	212	205
Alte fructe	62	57	56	67	63	75

Notă:Producţia de fructe cuprinde cantitatea totală de fructe recoltată din pomi, căpşunării şi arbuşti.

12.16. PRODUCŢIA TOTALĂ DE FRUCTE IN SECTORUL PRIVAT

- tone -

	2018	2019	2020	2021	2022	2023
Fructe - total din care:	**49892**	**41896**	**41122**	**44094**	**41572**	**40484**
Prune	12073	10199	9187	10121	8864	9179
Mere	31971	26537	27102	28395	27613	26192
Pere	1344	1083	965	1052	1116	1035
Piersici	157	125	107	115	97	106
Cireşe şi vişine	1966	1887	1811	1996	1708	1775
Caise şi zarzăre	182	164	146	156	135	145
Nuci	1810	1577	1477	1956	1764	1772
Căpşuni	327	267	271	236	212	205
Alte fructe	62	57	56	67	63	75

12.17. SUPRAFAŢA VIILOR PE ROD ŞI PRODUCŢIA DE STRUGURI

	2018	2019	2020	2021	2022	2023
Suprafaţa totală - ha din care:	**800**	**763**	**763**	**771**	**790**	**662**
- Vii altoite pe rod	528	515	515	523	559	499
- Vii hibride pe rod	272	249	249	248	231	163
Producţia totală – tone din care:	**4366**	**3927**	**4038**	**4135**	**3540**	**2749**
- Vii altoite pe rod	2968	2499	2566	2772	2656	2205
- Vii hibride pe rod	1398	1428	1472	1363	884	544
Producţia medie la hectar - kg din care:	**5456**	**5144**	**5289**	**5363**	**4480**	**4156**
- Vii altoite pe rod	5620	4856	4986	5299	4751	4423
- Vii hibride pe rod	5140	5740	5916	5498	3824	3337

12.18. SUPRAFAŢA VIILOR PE ROD ŞI PRODUCŢIA DE STRUGURI IN SECTORUL PRIVAT

	2018	2019	2020	2021	2022	2023
Suprafaţa totală - ha din care:	**799**	**763**	**763**	**771**	**790**	**662**
- Vii altoite pe rod	527	514	514	523	559	499
- Vii hibride pe rod	272	249	249	248	231	163
Producţia totală - tone din care:	**4362**	**3922**	**4033**	**4135**	**3540**	**2749**
- Vii altoite pe rod	2964	2494	2561	2772	2656	2205
- Vii hibride pe rod	1398	1428	1472	1363	884	544
Producţia medie la hectar - kg din care:	**5457**	**5142**	**5288**	**5363**	**4480**	**4156**
- Vii altoite pe rod	5620	4853	4984	5299	4751	4423
- Vii hibride pe rod	5140	5740	5916	5498	3824	3337

12.19. NUMĂRUL ANIMALELOR
- la data de 1 decembrie -

- capete -

	2018	2019	2020	2021	2022	2023
Bovine - total din care:	68953	70007	72850	73665	75592	76204
-vaci, bivoliţe şi juninci	47672	47866	50726	50283	50358	51013
Porcine - total din care:	85441	98319	93836	92047	78827	75005
- scroafe de prăsilă	6796	7576	8809	7687	7181	6907
Ovine - total din care:	473318	482481	426064	412221	401970	450121
- oi şi mioare	431746	438959	395547	384319	374920	410117
Caprine - total	44369	36762	40194	39296	40256	47034
Cabaline - total	9660	8493	8572	7872	7371	7329
Păsări - total din care:	1536995	1561918	1577536	1419962	1377465	1912263
- ouătoare adulte	887617	834837	893506	789825	634489	927695
Albine - familii	66106	58833	58433	54638	55838	60690

12.20. NUMĂRUL ANIMALELOR IN SECTORUL PRIVAT
- la data de 1 decembrie -

- capete -

	2018	2019	2020	2021	2022	2023
Bovine - total din care:	68679	69760	72498	73400	75214	75906
-vaci, bivoliţe şi juninci	47498	47713	50534	50127	50148	50824
Porcine - total din care:	85405	98306	93824	91952	78746	74934
- scroafe de prăsilă	6794	7576	8809	7684	7178	6902
Ovine - total din care:	472574	481779	425378	411274	401315	449241
- oi şi mioare	431047	438274	394876	383891	374474	409445
Caprine - total	44203	36582	40017	39125	40061	46854
Cabaline - total	9590	8426	8519	7819	7310	7329
Păsări - total din care:	1536995	1561918	1577536	1419962	1377465	1912263
- ouătoare adulte	887617	834837	893506	789825	634489	927695
Albine - familii	66106	58833	58433	54638	55838	60690

12.21. NUMĂRUL ANIMALELOR CE REVIN LA 100 HECTARE TEREN
- la data de 1 decembrie -

- capete -

	2018	2019	2020	2021	2022	2023 Total	d.c. privat
Bovine - total din care:	**18,9**	**18,8**	**20,1**	**22,1**	**20,9**	**19,8**	**20,6**
- vaci, bivoliţe şi juninci	13,1	12,9	14,0	15,1	13,9	13,3	13,8
Porcine - total din care:	**41,8**	**47,4**	**46,5**	**49,5**	**40,8**	**37,5**	**37,5**
- scroafe de prăsilă	3,3	3,7	4,4	4,1	3,7	3,4	3,5
Ovine şi caprine - total din care:	**142,1**	**139,9**	**128,9**	**135,4**	**122,0**	**129,2**	**134,7**
- oi, mioare şi capre	129,4	127,4	119,5	126,2	113,8	117,6	122,6

Notă: Efectivele de bovine, ovine şi caprine s-au raportat la suprafaţa arabilă + păşune + fâneţe, iar efectivul de porcine la suprafaţa arabilă la 15 iunie, anul respectiv.

12.22. PRODUCŢIA AGRICOLĂ ANIMALĂ

	2018	2019	2020	2021	2022	2023
Carne-total (tone greutate în viu) [1] din care:	**33890**	**33780**	**33905**	**35446**	**31667**	**40727**
- carne bovine	5182	4118	4291	3452	3371	3700
- carne porcine	10803	11190	11169	11980	10425	11295
- carne ovine şi caprine	4709	5217	4754	5381	5282	6913
- carne pasăre	13163	13219	13655	14596	12581	18803
Lapte (mii hl) din care:	**1806**	**1767**	**1799**	**1853**	**1814**	**1844**
- lapte de vacă şi bivoliţă	1563	1516	1566	1618	1580	1611
Lână (tone fizic)	**991**	**953**	**1019**	**1023**	**937**	**1035**
Ouă (mil. bucăţi)	**118**	**111**	**110**	**121**	**92**	**93**
Miere extrasă (tone)	**904**	**758**	**718**	**798**	**830**	**877**

[1] Reprezintă greutatea animalelor destinate sacrificării pentru consum.

12.23. PRODUCŢIA AGRICOLĂ ANIMALĂ IN SECTORUL PRIVAT

	2018	2019	2020	2021	2022	2023
Carne-total (tone greutate în viu) [1] din care:	**33827**	**33728**	**33874**	**35408**	**31624**	**40696**
- carne bovine	5142	4085	4281	3424	3338	3689
- carne porcine	10789	11186	11167	11979	10421	11291
- carne ovine şi caprine	4700	5202	4734	5373	5278	6898
- carne pasăre	13163	13219	13655	14596	12581	18803
Lapte (mii hl) din care:	**1801**	**1762**	**1792**	**1848**	**1809**	**1838**
- lapte de vacă şi bivoliţă	1558	1511	1559	1613	1575	1605
Lână (tone fizic)	**990**	**952**	**1018**	**1021**	**936**	**1034**
Ouă (mil. bucăţi)	**118**	**111**	**110**	**121**	**92**	**93**
Miere extrasă (tone)	**904**	**758**	**718**	**798**	**830**	**877**

[1] Reprezintă greutatea animalelor destinate sacrificării pentru consum.

12.24. FONDUL FORESTIER
- la sfârşitul anului -

- mii ha -

	2018	2019	2020	2021	2022	2023
Fondul forestier din care:	**220,0**	**220,7**	**219,4**	**218,0**	**218,2**	**218,7**
Suprafaţa pădurilor din aceasta:	213,6	214,1	217,2	215,6	215,9	216,5
- răşinoase	82,0	82,1	84,4	82,3	82,4	82,6
- foioase	131,6	132,0	132,8	133,3	133,5	133,9
Alte terenuri	6,4	6,6	2,2	2,4	2,3	2,2
Impăduriri (regenerări**) - ha -**	**295**	**287**	**258**	**254**	**405**	**303**

Notă: Datele reflectă suprafeţele administrate de filiala teritorială Mureş a R.A. ROMSILVA şi cele administrate de sectorul privat pe teritoriul judeţului Mureş.

12.25. VOLUMUL DE LEMN RECOLTAT

- mii mc - volum brut -

	2018	2019	2020	2021	2022	2023
Volumul de lemn recoltat din care:	**752,5**	**759,9**	**767,7**	**848,5**	**771,6**	**825,7**
- Răşinoase	311,1	298,3	375,7	476,5	320,7	318,3
- Fag	271,2	290,5	230,9	218,0	272,8	339,7
- Stejar	58,0	51,7	59,5	55,2	60,3	54,3
- Diverse specii tari	98,0	104,9	90,6	86,0	102,0	99,2
- Diverse specii moi	14,2	14,5	11,0	12,8	15,8	14,2

Notă: Datele reflectă activitatea filialei teritoriale Mureş a Regiei Autonome ROMSILVA, inclusiv pe teritoriul judeţelor Alba, Cluj, Harghita şi Sibiu.

CAPITOLUL 13

TRANSPORTURI - COMUNICAŢII

- Transporturi
- Poştă şi telecomunicaţii

CUPRINS

pag.

TRANSPORTURI

13.1. Numărul vehiculelor înscrise în circulaţie 115
13.2. Linii de cale ferată în exploatare 115
13.3. Drumuri publice 116
13.4. Străzi orăşeneşti 116
13.5. Transportul urban de călători 116

POŞTĂ ŞI TELECOMUNICAŢII

13.6. Numărul unităţilor de poştă 117
13.7. Prestaţii de poştă 117
13.8. Prestaţii de telefonie 117

Sursa datelor

Baza de date a I.N.S. – Tempo-Online:
http://statistici.insse.ro:8077/tempo-online/#/pages/tables/insse-table
Anuarul Statistic al României 2024.
Rapoarte statistice completate de regii autonome şi societăţi comerciale.
Pentru numărul autovehiculelor înscrise în circulaţie - Direcţia Generală de Evidenţă Informatizată a Persoanei (D.G.E.I.P.) din cadrul Ministerului de Interne.

Precizări metodologice

Lungimea liniei ferate în exploatare include liniile deschise traficului de mărfuri şi călători pe care transporturile respective se fac pe bază de legitimaţii de călătorie sau scrisori de trăsură.

Indicatorii privind activitatea de poştă şi telecomunicaţii se referă numai la serviciile efectuate de unităţile de poştă şi telecomunicaţii.

Corespondenţa expediată se referă la întreaga corespondentă cu plată, simplă şi recomandată, internă şi externă. Stabilirea cantităţii se face prin numărarea totală, selectivă sau prin cântărire.

Mandatele cuprind pe cele poştale şi telegrafice prezentate cu plată, inclusiv mandatele de pensii.

Mesageriile se referă la coletele, scrisorile cu valoare declarată, casetele, genţile colectoare, etc.

Convorbirile telefonice interurbane manuale cuprind toate convorbirile telefonice interurbane de plecare, inclusiv cele de la cabinele telefonice.

Convorbirile telefonice automate reprezintă numărul total de impulsuri înregistrate la contoarele tuturor posturilor telefonice automate, inclusiv ale posturilor publice automate.

13.1. NUMĂRUL VEHICULELOR INSCRISE IN CIRCULAŢIE
- la sfârşitul anului -

	2018	2019	2020	2021	2022	2023
Autovehicule de marfă, din care :	23789	25053	26436	27591	28585	29463
-persoane fizice	10546	11388	12310	12979	13429	13698
• autocamioane	21413	22580	23854	24874	25761	26447
• autotractoare	2376	2473	2582	2717	2824	3016
Vehicule rutiere pentru scopuri speciale, din care :	1332	1458	1577	1652	1696	1741
- persoane fizice	294	342	369	401	436	451
Tractoare, din care :	1185	1175	1157	1130	1090	1077
- persoane fizice	621	605	593	587	569	561
Remorci şi semiremorci, din care :	12828	13842	14806	15955	16950	18038
- persoane fizice	7977	8791	9504	10352	11144	11886
Autobuze şi microbuze, din care :	1254	1243	1234	1234	1252	1315
- persoane fizice	41	36	37	35	34	36
Autoturisme, din care :	165530	176359	185638	194260	199255	204306
- persoane fizice	147444	157397	165836	173585	177604	181865
Mopede şi motociclete (inclusiv motocicluri şi cvadricicluri), din care :	5381	5816	6310	6784	7292	7775
- persoane fizice	4838	5251	5704	6118	6581	7040

13.2. LINII DE CALE FERATĂ IN EXPLOATARE
- la sfârşitul anului -

- km -

	2018	2019	2020	2021	2022	2023
LUNGIMEA CĂILOR FERATE - TOTAL din care:	**278**	**278**	**278**	**277**	**310**	**310**
- Electrificate	85	85	85	85	87	87
din total:						
- Linii cu ecartament normal [1)]	278	278	278	277	310	310
- Linii înguste	-	-	-	-	-	-
DENSITATEA REŢELEI FEROVIARE PE 1000 km^2	41,5	41,5	41,5	41,3	46,2	46,2

[1)] Linie la care distanţa dintre şine este de 1435 mm.

13.3. DRUMURI PUBLICE
- la sfârşitul anului -

- km -

	2018	2019	2020	2021	2022	2023
DRUMURI PUBLICE - TOTAL din care:	2175	2184	2209	2204	2213	2234
- modernizate, din care:	601	609	627	635	647	666
- autostrăzi	14	14	40	32	37	53
- cu îmbrăcăminţi uşoare rutiere	971	1018	1042	1069	1090	1111
DRUMURI NAŢIONALE [1] din care:	422	423	448	438	447	463
- modernizate	414	415	440	438	447	463
- cu îmbrăcăminţi uşoare rutiere	8	8	8	-	-	-
DRUMURI JUDEŢENE ŞI COMUNALE din care:	1753	1761	1761	1766	1766	1771
- modernizate	187	194	187	197	200	203
- cu îmbrăcăminţi uşoare rutiere	963	1010	1034	1069	1090	1111
DENSITATEA DRUMURILOR PUBLICE LA 100 km^2	32,4	32,6	32,9	32,9	33,0	33,3

[1] Inclusiv drumuri europene.

13.4. STRĂZI ORĂŞENEŞTI
- la sfârşitul anului -

- km -

	2018	2019	2020	2021	2022	2023
LUNGIMEA STRĂZILOR ORĂŞENEŞTI - TOTAL din care:	733	740	744	746	748	753
- modernizate	555	559	569	586	608	613

13.5. TRANSPORTUL URBAN DE CĂLĂTORI

	2018	2019	2020	2021	2022	2023
Numărul autobuzelor şi microbuzelor în inventar (la sfârşitul anului)	179	174	154	135	139	153
Călători transportaţi cu autobuze şi microbuze - mii	44644	41272	23487	18600	17159	17383

13.6. NUMĂRUL UNITĂŢILOR DE POŞTĂ
- la sfârşitul anului -

	2018	2019	2020	2021	2022	2023
Unităţi de poştă	171	171	164	164	165	150

13.7. PRESTAŢII DE POŞTĂ

- mii bucăţi -

	2018	2019	2020	2021	2022	2023
Corespondenţă şi imprimate	424	392	403	403	257	303
Colete poştale	50	46	50	49	38	36
Trimiteri recomandate	238	230	201	197	185	177
Trimiteri cu valoare declarată	1	1	*)	*)	*)	*)

13.8. PRESTAŢII DE TELEFONIE

	2018	2019	2020	2021	2022	2023
Conexiuni telefonice - reţea fixă - mii	100,4	90,4	82,2	74,7	67,6	57,5
Convorbiri telefonice:						
- interne interurbane (milioane minute)	10,0	3,8	4,8	6,4	6,3	6,4
- interne locale (milioane minute)	23,8	14,3	14,3	15,4	12,1	9,3
- internaţionale (milioane minute)	3,3	2,6	2,5	1,6	1,5	1,2
- fix - mobil (milioane minute)	17,2	14,0	20,8	14,7	16,6	16,0
- fix - fix (milioane minute)	12,3	9,8	10,2	8,7	5,2	3,7

PAGINA GOALĂ

CAPITOLUL 14

TURISM

CUPRINS

pag.

TURISM

14.1. Unităţile de cazare turistică _____ 121
14.2. Capacitatea de cazare turistică existentă_____ 121
14.3. Turişti cazaţi în unităţile de cazare turistică _____ 122
14.4. Principalii indicatori ai activităţii turistice _____ 122

Sursa datelor

Baza de date a I.N.S. – Tempo-Online:
http://statistici.insse.ro:8077/tempo-online/#/pages/tables/insse-table
Anuarul Statistic al României 2024.

Cercetări statistice privind activitatea de turism a persoanelor juridice şi fizice care deţin structuri de cazare turistică de 5 locuri - pat şi peste (activitatea de cazare turistică) şi cercetare statistică de tip cut-off pentru activitatea agenţiilor de turism.

Precizări metodologice

Unitatea de cazare turistică - orice construcţie sau amenajare care furnizează turiştilor în mod permanent sau ocazional serviciul de cazare sau alte servicii specifice pentru turişti. Vilele turistice şi pensiunile se constituie ca unităţi de cazare distincte pentru fiecare clădire de sine stătătoare în parte, chiar dacă au o recepţie comună la mai multe vile sau pensiuni.

Nu se cuprind în reţeaua turistică: spaţiile de cazare folosite în exclusivitate de proprietari sau chiriaşi, pe o durată mai mare de 1 an, indiferent de clasificarea acestora; locuinţele secundare ale populaţiei utilizate în scopuri turistice exclusiv de posesorii acestora; căminele, internatele şcolare pe perioada anului şcolar; unităţile spitaliceşti (cu excepţia sanatoriilor şi altor spaţii similare ce practică în mod exclusiv activităţi turistice); vagoanele dormitor; adăposturile şi refugiile montane şi similare; barăcile şi dormitoarele pentru muncitori; căminele de bătrâni şi casele de copii.

In unităţile de cazare turistică sunt cuprinse unităţile existente la 31 iulie, exclusiv cele a căror activitate a fost întreruptă pentru o perioadă mai mare de timp în vederea efectuării unor reparaţii capitale sau pentru modificări importante ale capacităţii de cazare sau/şi categoriei de încadrare.

Capacitatea de cazare turistică existentă (instalată) reprezintă numărul de locuri de cazare de folosinţă turistică, înscrise în ultimul act de receptie, omologare, clasificare, al unităţii de cazare turistică, exclusiv paturile suplimentare care se pot instala în caz de necesitate.

Capacitatea de cazare turistică in funcţiune (exprimată în locuri-zile) reprezintă numărul de locuri de cazare puse la dispoziţia turiştilor de către unitatea de cazare turistică, ţinând cont de numărul de numărul de zile cât sunt deschise unităţile în perioada considerată. Se exclud locurile din camerele sau unităţile închise temporar din lipsă de turişti, pentru reparaţii sau alte motive.

In numărul turiştilor se cuprind toate persoanele (români şi străini) care călătoresc în afara localităţilor în care îşi au domiciliul stabil, pentru o perioadă mai mică de 12 luni şi petrec cel puţin o noapte într-o unitate de cazare turistică, în zonele vizitate din ţară, motivul principal al călătoriei fiind altul decât acela de a desfăşura o activitate remunerată în locurile vizitate.

Innoptarea reprezintă fiecare noapte pentru care o persoană este înregistrată într-o unitate de cazare turistică, indiferent dacă fizic este prezentă sau nu în cameră (este suficient să fie înregistrată client în unitate).

Indicele de utilizare a capacităţii de cazare turistică în functiune exprimă raportul dintre numărul total de înnoptări realizate şi capacitatea de cazare turistică în funcţiune, din perioada respectivă.

Începând cu anul 2009, hotelurile pentru tineret se asimilează hostelurilor.

14.1. UNITĂŢILE DE CAZARE TURISTICĂ
- la 31 iulie -

- număr -

	2018	2019	2020	2021	2022	2023
Total	**362**	**337**	**363**	**430**	**428**	**434**
Hoteluri	58	57	58	57	57	53
Hosteluri	6	6	6	6	6	4
Moteluri	19	18	18	18	19	19
Vile turistice	20	19	21	23	22	23
Cabane turistice	5	4	4	3	4	4
Bungalouri	61	61	61	61	50	50
Sate de vacanţă	1	1	1	1	1	1
Campinguri	5	5	5	4	3	2
Căsuţe turistice	2	1	2	2	3	7
Tabere de elevi şi preşcolari	3	3	3	3	3	3
Pensiuni turistice	122	113	133	121	118	109
Pensiuni agroturistice	60	49	51	51	56	62
Apartamente și camere de închiriat	-	-	-	80	86	97

14.2. CAPACITATEA DE CAZARE TURISTICĂ EXISTENTĂ
- la 31 iulie -

- locuri -

	2018	2019	2020	2021	2022	2023
Total	**11686**	**10801**	**11276**	**12328**	**12557**	**12698**
Hoteluri	5107	4829	5167	5078	5146	4918
Hosteluri	340	340	340	340	340	294
Moteluri	699	794	794	774	796	986
Vile turistice	542	476	536	579	589	595
Cabane turistice	153	118	118	90	118	95
Bungalouri	371	371	371	371	371	371
Sate de vacanţă	38	38	38	38	38	38
Campinguri	310	310	310	208	220	92
Căsuţe turistice	275	40	68	68	80	2088
Tabere de elevi şi preşcolari	381	381	381	381	381	381
Pensiuni turistice	2363	2139	2181	2339	2301	2198
Pensiuni agroturistice	1107	965	972	968	1009	1140
Apartamente și camere de închiriat	-	-	-	1094	1168	1382

14.3. TURIŞTI CAZAŢI IN UNITĂŢILE DE CAZARE TURISTICĂ

- număr persoane-

	2018	2019	2020	2021	2022	2023
Total turişti	**571454**	**599036**	**244264**	**365464**	**443157**	**479790**
din care: români	**483237**	**513249**	**233371**	**338801**	**397239**	**419583**
Hoteluri	378881	397197	163318	249844	302762	318774
din care: români	322212	342287	155811	230668	268045	275550
Hosteluri	10295	11366	3308	4507	8128	9324
din care: români	5732	7166	2907	3625	6728	8777
Moteluri	30953	37981	10950	17375	21472	16500
din care: români	29018	35490	10646	17154	21170	15845
Vile turistice	7392	8065	4610	4636	5048	3982
din care: români	7127	7780	4610	4590	4916	3872
Cabane turistice	1237	1892	298	856	273	211
din care: români	1189	1865	298	832	259	195
Bungalouri	760	671	619	518	438	203
din care: români	705	616	619	503	408	203
Sate de vacanta	939	1224	-	210	446	606
din care: români	939	1224	-	210	446	606
Campinguri	955	952	584	465	664	419
din care: români	527	591	584	353	527	229
Casute turistice	262	546	53	887	1553	1858
din care: români	237	546	53	881	1493	1639
Tabere de elevi si prescolari	2378	2280	30	384	996	655
din care: români	2378	2280	30	384	996	655
Pensiuni turistice	97551	93482	43432	61941	70110	81153
din care: români	78187	75755	41265	56900	62815	69515
Pensiuni agroturistice	39851	43380	17062	15569	17150	22871
din care: români	34986	37649	16548	15072	16485	21644
Apartamente și camere de închiriat	-	-	-	8272	14117	23234
din care: români	-	-	-	7629	12951	20853

14.4. PRINCIPALII INDICATORI AI CAPACITĂŢII TURISTICE

	2018	2019	2020	2021	2022	2023
Capacitatea de cazare:						
- existentă la 31 iulie - locuri -	11686	10801	11276	11234	12557	12698
- în funcţiune - mii locuri zile -	3036	2975	1848	2636	2686	2637
Turişti cazaţi - mii -	571	599	244	365	443	480
Innoptări - mii -	1062	1164	493	745	881	923
Indicii de utilizare a capacităţii în funcţiune -% -	35,0	39,1	26,7	28,3	32,8	35,0

CAPITOLUL 15

JUSTIŢIE

CUPRINS

pag.

15.1. Persoane condamnate definitiv de instanţele judecătoreşti
şi rata de criminalitate 125
15.2. Infracţiuni cercetate de poliţie
şi rata infracţionalităţi 125

Sursa datelor

Baza de date a I.N.S. – Tempo-Online:
http://statistici.insse.ro:8077/tempo-online/#/pages/tables/insse-table
Anuarul Statistic al României 2024.

Precizări metodologice

In materie penală datele se referă la numărul de persoane condamnate definitiv pentru infracţiuni săvârşite. In cazul persoanelor care au săvârşit mai multe infracţiuni, în statistica judiciară s-a înregistrat infracţiunea cea mai gravă.

15.1. PERSOANE CONDAMNATE DEFINITIV DE INSTANŢELE JUDECĂTOREŞTI ŞI RATA DE CRIMINALITATE

	2018	2019	2020	2021	2022	2023
Numărul personelor condamnate definitiv de instantele judecătoreşti	477	437	368	390	335	253
Rata de criminalitate[1)]	89	82	69	74	65	75

[1)] Persoane condamnate definitiv la 100000 locuitori.

15.2. INFRACŢIUNI SOLUŢIONATE DE POLIŢIE ŞI RATA INFRACŢIONALITĂŢII

	2018	2019	2020	2021	2022	2023
Infracţiuni soluţionate	9110	8303	7165	7939	7964	12061
Rata infracţionalităţii[1)]	1697	1554	1348	1514	1534	2321

[1)] Infracţiuni soluţionate la 100000 locuitori.

PAGINA GOALĂ

CAPITOLUL 16

FINANŢE

CUPRINS

pag.

16.1. Execuţia bugetului local 129

Sursa datelor

Baza de date a I.N.S. – Tempo-Online:
http://statistici.insse.ro:8077/tempo-online/#/pages/tables/insse-table
Anuarul Statistic al României 2024.
Ministerul Finanţelor Publice.

16.1. EXECUŢIA BUGETULUI LOCAL

- milioane lei preţuri curente -

	2018	2019	2020	2021	2022	2023
VENITURI TOTALE din care:	**1349,6**	**1538,6**	**1753,0**	**2006,4**	**2196,2**	**2568,3**
- Subvenţii primite de la bugetul de stat	193,2	185,5	217,4	232,9	203,4	226,0
CHELTUIELI TOTALE	**1413,7**	**1579,7**	**1789,3**	**1908,5**	**2154,4**	**2541,6**
EXCEDENT/DEFICIT	**-64,1**	**-41,1**	**-36,3**	**97,9**	**41,8**	**26,7**

CAPITOLUL 17

TERITORIAL

- Populaţie
- Locuinţe
- Invăţământ
- Agricultură

CUPRINS

pag.

POPULAŢIE

17.1. Populaţia stabilă la recensămintele din anii 2011 şi 2021 _____ 133
17.2. Populaţia după domiciliu, pe sexe, la 1 iulie 2023 _____ 135
17.3. Mişcarea naturală a populaţiei în anul 2023 _____ 137

LOCUINŢE

17.4. Fondul de locuinţe la sfârşitul anului 2023 _____ 139

INVAŢĂMÂNT

17.5. Numărul şcolilor, populaţia şcolară şi
personalul didactic în anul şcolar 2023/2024 _____ 141

AGRICULTURĂ

17.6. Suprafaţa totală şi suprafaţa agricolă
după modul de folosinţă la sfârşitul anului 2014 _____ 143

17.1. POPULAŢIA
- la recensămintele din 2011 şi 2021 -

	POPULATIA -2011-	POPULATIA -2021-	2021 / 2011 (+/-) -procente-
JUDETUL MURES	**550846**	**518193**	**-5,9**
MEDIUL URBAN	**276773**	**246721**	**-10,9**
MUNICIPIUL TARGU MURES	134290	116033	-13,6
MUNICIPIUL REGHIN	33281	29742	-10,6
MUNICIPIUL SIGHISOARA	28102	23927	-14,9
MUNICIPIUL TARNAVENI	22075	20604	-6,7
ORAS IERNUT	8705	8473	-2,7
ORAS LUDUS	15328	14757	-3,7
ORAS MIERCUREA NIRAJULUI	5554	5414	-2,5
ORAS SANGEORGIU DE PADURE	5166	4875	-5,6
ORAS SARMASU	6942	6186	-10,9
ORAS SOVATA	10385	9703	-6,6
ORAS UNGHENI	6945	7007	0,9
MEDIUL RURAL	**274073**	**271472**	**-0,9**
ACATARI	4738	5170	9,1
ADAMUS	5147	4993	-3,0
ALBESTI	5345	5392	0,9
ALUNIS	3236	3058	-5,5
APOLD	2892	3065	6,0
ATINTIS	1575	1500	-4,8
BAGACIU	2474	2542	2,7
BAHNEA	3739	3528	-5,6
BALA	756	618	-18,3
BALAUSERI	4889	4852	-0,8
BAND	6446	6126	-5,0
BATOS	3926	3876	-1,3
BEICA DE JOS	2305	2459	6,7
BERENI	1203	1188	-1,2
BICHIS	805	715	-11,2
BOGATA	2018	1845	-8,6
BRANCOVENESTI	3972	3559	-10,4
BREAZA	2473	2197	-11,2
CEUASU DE CAMPIE	5964	5992	0,5
CHETANI	2665	2468	-7,4
CHIBED	1762	1730	-1,8
CHIHERU DE JOS	1644	1762	7,2
COROISANMARTIN	1447	1330	-8,1
CORUNCA	2785	4407	58,2
COZMA	562	515	-8,4
CRACIUNESTI	4470	4338	-3,0
CRAIESTI	924	755	-18,3
CRISTESTI	5824	5592	-4,0
CUCERDEA	1525	1293	-15,2
CUCI	1822	1734	-4,8
DANES	4874	4743	-2,7
DEDA	4113	3933	-4,4
EREMITU	3893	3952	1,5
ERNEI	5835	5843	0,1
FANTANELE	4693	4854	3,4
FARAGAU	1683	1687	0,2
GALESTI	3067	2271	-26,0
GANESTI	3573	3131	-12,4

	POPULATIA -2011-	POPULATIA -2021-	2021 / 2011 (+/-) -procente-
GHEORGHE DOJA	2982	3101	4,0
GHINDARI	3250	3034	-6,6
GLODENI	3817	3678	-3,6
GORNESTI	5577	5072	-9,1
GREBENISU DE CAMPIE	1684	1681	-0,2
GURGHIU	6091	5530	-9,2
HODAC	5104	4942	-3,2
HODOSA	1261	1179	-6,5
IBANESTI	4357	4049	-7,1
ICLANZEL	2126	1902	-10,5
IDECIU DE JOS	2109	1998	-5,3
LIVEZENI	3266	4610	41,2
LUNCA	2625	2078	-20,8
LUNCA BRADULUI	2035	1666	-18,1
MADARAS	1299	1475	13,5
MAGHERANI	1309	1332	1,8
MICA	4539	4821	6,2
MIHESU DE CAMPIE	2447	2140	-12,5
NADES	2484	2864	15,3
NEAUA	1369	1231	-10,1
OGRA	2387	2442	2,3
PANET	6033	5725	-5,1
PAPIU ILARIAN	963	827	-14,1
PASARENI	1919	1758	-8,4
PETELEA	2977	3088	3,7
POGACEAUA	2117	1890	-10,7
RACIU	3748	3289	-12,2
RASTOLITA	2073	1729	-16,6
RUSII-MUNTI	2144	1827	-14,8
SANCRAIU DE MURES	7489	10403	38,9
SANGEORGIU DE MURES	9304	9688	4,1
SANGER	2400	2133	-11,1
SANPAUL	4233	4320	2,1
SANPETRU DE CAMPIE	3060	2723	-11,0
SANTANA DE MURES	5723	6612	15,5
SARATENI	1608	1625	1,1
SASCHIZ	1965	2080	5,9
SAULIA	2018	1892	-6,2
SINCAI	1622	1499	-7,6
SOLOVASTRU	2888	3205	11,0
STANCENI	1450	1325	-8,6
SUPLAC	2249	2047	-9,0
SUSENI	2253	2357	4,6
TAURENI	989	919	-7,1
VALEA LARGA	3098	2834	-8,5
VANATORI	3901	4131	5,9
VARGATA	1945	1681	-13,6
VATAVA	1987	1709	-14,0
VETCA	892	753	-15,6
VIISOARA	1659	1802	8,6
VOIVODENI	1756	1575	-10,3
ZAGAR	1192	1080	-9,4
ZAU DE CAMPIE	3236	3108	-4,0

17.2. POPULAŢIA DUPĂ DOMICILIU, PE SEXE
- la 1 iulie 2023 -

	TOTAL	MASCULIN	FEMININ
JUDETUL MURES	**579710**	**284234**	**295476**
MEDIUL URBAN	**295798**	**141226**	**154572**
MUNICIPIUL TARGU MURES	141181	66126	75055
MUNICIPIUL REGHIN	36050	17326	18724
MUNICIPIUL SIGHISOARA	32002	15410	16592
MUNICIPIUL TARNAVENI	24380	11858	12522
ORAS IERNUT	9542	4786	4756
ORAS LUDUS	16842	8096	8746
ORAS MIERCUREA NIRAJULUI	6032	2985	3047
ORAS SANGEORGIU DE PADURE	5295	2563	2732
ORAS SARMASU	6573	3306	3267
ORAS SOVATA	9994	4809	5185
ORAS UNGHENI	7907	3961	3946
MEDIUL RURAL	**283912**	**143008**	**140904**
ACATARI	4774	2370	2404
ADAMUS	5248	2604	2644
ALBESTI	6357	3168	3189
ALUNIS	2995	1458	1537
APOLD	3290	1656	1634
ATINTIS	1430	730	700
BAGACIU	2611	1325	1286
BAHNEA	3665	1888	1777
BALA	573	283	290
BALAUSERI	4885	2433	2452
BAND	6656	3412	3244
BATOS	4220	2146	2074
BEICA DE JOS	2161	1119	1042
BERENI	1271	645	626
BICHIS	743	396	347
BOGATA	1767	889	878
BRANCOVENESTI	3770	1807	1963
BREAZA	2415	1202	1213
CEUASU DE CAMPIE	6193	3175	3018
CHETANI	2476	1268	1208
CHIBED	1735	868	867
CHIHERU DE JOS	1524	768	756
COROISANMARTIN	1518	779	739
CORUNCA	4235	2113	2122
COZMA	482	259	223
CRACIUNESTI	4390	2202	2188
CRAIESTI	787	409	378
CRISTESTI	6214	3039	3175
CUCERDEA	1250	632	618
CUCI	1798	893	905
DANES	5934	2976	2958
DEDA	4164	2105	2059
EREMITU	4033	2110	1923
ERNEI	6281	3150	3131
FANTANELE	4832	2380	2452
FARAGAU	1712	865	847
GALESTI	2404	1222	1182
GANESTI	3506	1694	1812

	TOTAL	MASCULIN	FEMININ
GHEORGHE DOJA	3019	1537	1482
GHINDARI	3335	1689	1646
GLODENI	3677	1839	1838
GORNESTI	5506	2721	2785
GREBENISU DE CAMPIE	1747	896	851
GURGHIU	5952	3055	2897
HODAC	5019	2508	2511
HODOSA	1203	613	590
IBANESTI	4208	2129	2079
ICLANZEL	1983	1054	929
IDECIU DE JOS	2212	1107	1105
LIVEZENI	4435	2237	2198
LUNCA	2240	1136	1104
LUNCA BRADULUI	1880	1014	866
MADARAS	1589	793	796
MAGHERANI	1347	687	660
MICA	4819	2477	2342
MIHESU DE CAMPIE	2331	1171	1160
NADES	3054	1544	1510
NEAUA	1308	622	686
OGRA	2679	1373	1306
PANET	6011	3012	2999
PAPIU ILARIAN	815	437	378
PASARENI	1754	883	871
PETELEA	3160	1592	1568
POGACEAUA	1965	1061	904
RACIU	3493	1810	1683
RASTOLITA	1727	881	846
RUSII-MUNTI	2059	1040	1019
SANCRAIU DE MURES	10817	5318	5499
SANGEORGIU DE MURES	11093	5465	5628
SANGER	2283	1193	1090
SANPAUL	4510	2299	2211
SANPETRU DE CAMPIE	2647	1359	1288
SANTANA DE MURES	6567	3241	3326
SARATENI	1620	817	803
SASCHIZ	2211	1104	1107
SAULIA	1973	997	976
SINCAI	1551	812	739
SOLOVASTRU	3064	1533	1531
STANCENI	1324	674	650
SUPLAC	2244	1117	1127
SUSENI	2364	1175	1189
TAURENI	908	492	416
VALEA LARGA	2829	1461	1368
VANATORI	4385	2200	2185
VARGATA	2004	994	1010
VATAVA	1781	897	884
VETCA	737	359	378
VIISOARA	2036	1044	992
VOIVODENI	1736	856	880
ZAGAR	1320	678	642
ZAU DE CAMPIE	3082	1567	1515

17.3. MIŞCAREA NATURALĂ A POPULAŢIEI
- în anul 2023 -

	Născuţi-vii	Decedaţi	Spor natural
JUDETUL MURES	**4845**	**6708**	**-1863**
MEDIUL URBAN	**2122**	**3313**	**-1191**
MUNICIPIUL TARGU MURES	985	1575	-590
MUNICIPIUL REGHIN	231	365	-134
MUNICIPIUL SIGHISOARA	183	331	-148
MUNICIPIUL TARNAVENI	198	296	-98
ORAS IERNUT	97	116	-19
ORAS LUDUS	123	181	-58
ORAS MIERCUREA NIRAJULUI	60	77	-17
ORAS SANGEORGIU DE PADURE	32	70	-38
ORAS SARMASU	56	108	-52
ORAS SOVATA	61	109	-48
ORAS UNGHENI	96	85	11
MEDIUL RURAL	**2723**	**3395**	**-672**
ACATARI	52	46	6
ADAMUS	45	76	-31
ALBESTI	47	56	-9
ALUNIS	26	45	-19
APOLD	36	25	11
ATINTIS	6	21	-15
BAGACIU	27	23	4
BAHNEA	44	41	3
BALA	3	17	-14
BALAUSERI	60	61	-1
BAND	97	77	20
BATOS	35	38	-3
BEICA DE JOS	28	22	6
BERENI	13	24	-11
BICHIS	7	14	-7
BOGATA	13	28	-15
BRANCOVENESTI	28	69	-41
BREAZA	22	26	-4
CEUASU DE CAMPIE	63	72	-9
CHETANI	11	34	-23
CHIBED	24	23	1
CHIHERU DE JOS	11	25	-14
COROISANMARTIN	25	19	6
CORUNCA	25	29	-4
COZMA	4	9	-5
CRACIUNESTI	50	48	2
CRAIESTI	9	15	-6
CRISTESTI	50	54	-4
CUCERDEA	11	21	-10
CUCI	15	33	-18
DANES	70	59	11
DEDA	35	50	-15
EREMITU	45	56	-11
ERNEI	81	77	4
FANTANELE	39	52	-13
FARAGAU	19	16	3
GALESTI	23	44	-21
GANESTI	36	47	-11
GHEORGHE DOJA	36	41	-5

	Născuţi-vii	Decedaţi	Spor natural
GHINDARI	28	46	-18
GLODENI	28	51	-23
GORNESTI	55	75	-20
GREBENISU DE CAMPIE	22	21	1
GURGHIU	53	77	-24
HODAC	54	52	2
HODOSA	11	22	-11
IBANESTI	28	39	-11
ICLANZEL	11	25	-14
IDECIU DE JOS	16	19	-3
LIVEZENI	40	32	8
LUNCA	11	31	-20
LUNCA BRADULUI	13	18	-5
MADARAS	14	17	-3
MAGHERANI	12	17	-5
MICA	51	73	-22
MIHESU DE CAMPIE	31	33	-2
NADES	40	23	17
NEAUA	16	19	-3
OGRA	24	35	-11
PANET	41	91	-50
PAPIU ILARIAN	5	10	-5
PASARENI	18	23	-5
PETELEA	37	28	9
POGACEAUA	18	26	-8
RACIU	42	52	-10
RASTOLITA	11	25	-14
RUSII-MUNTI	10	20	-10
SANCRAIU DE MURES	111	71	40
SANGEORGIU DE MURES	89	93	-4
SANGER	23	38	-15
SANPAUL	48	51	-3
SANPETRU DE CAMPIE	19	34	-15
SANTANA DE MURES	55	70	-15
SARATENI	23	23	0
SASCHIZ	18	24	-6
SAULIA	25	39	-14
SINCAI	14	21	-7
SOLOVASTRU	20	34	-14
STANCENI	3	23	-20
SUPLAC	22	37	-15
SUSENI	22	21	1
TAURENI	14	12	2
VALEA LARGA	12	43	-31
VANATORI	68	46	22
VARGATA	27	23	4
VATAVA	11	30	-19
VETCA	7	16	-9
VIISOARA	30	27	3
VOIVODENI	15	31	-16
ZAGAR	11	8	3
ZAU DE CAMPIE	25	47	-22

17.4. FONDUL DE LOCUINŢE
- la sfârşitul anului 2023 -

	Număr locuinţe		Suprafaţa locuibilă - m^2-	
	Total	din care: privat	Total	din care: privat
JUDETUL MURES	**243422**	**238280**	**11518161**	**11328261**
MEDIUL URBAN	**128416**	**123854**	**6082046**	**5916428**
MUNICIPIUL TARGU MURES	67102	63918	3204227	3082786
MUNICIPIUL REGHIN	13229	12942	696755	685996
MUNICIPIUL SIGHISOARA	13238	12710	623624	606839
MUNICIPIUL TARNAVENI	9820	9670	418001	414265
ORAS IERNUT	3783	3586	171221	166032
ORAS LUDUS	6556	6466	292495	288589
ORAS MIERCUREA NIRAJULUI	2282	2234	93573	92157
ORAS SANGEORGIU DE PADURE	1964	1956	87274	86923
ORAS SARMASU	3047	3042	140012	139803
ORAS SOVATA	4882	4823	232533	230891
ORAS UNGHENI	2513	2507	122331	122147
MEDIUL RURAL	**115006**	**114426**	**5436115**	**5411833**
ACATARI	2348	2346	87228	87184
ADAMUS	1900	1899	84693	84633
ALBESTI	2436	2435	138273	138232
ALUNIS	1182	1178	60378	60199
APOLD	1122	1063	54296	52029
ATINTIS	670	670	25687	25687
BAGACIU	941	909	41591	40220
BAHNEA	1962	1955	86204	85885
BALA	432	431	18590	18540
BALAUSERI	1676	1655	77434	76446
BAND	2288	2281	83239	82951
BATOS	1376	1373	69628	69538
BEICA DE JOS	946	944	50055	50012
BERENI	776	776	31670	31670
BICHIS	498	497	19288	19256
BOGATA	762	760	29565	29533
BRANCOVENESTI	1676	1671	81497	81363
BREAZA	1005	1003	54763	54619
CEUASU DE CAMPIE	2241	2236	105409	105178
CHETANI	1031	1029	42850	42784
CHIBED	852	851	30141	30081
CHIHERU DE JOS	809	809	35729	35729
COROISANMARTIN	643	641	29560	29496
CORUNCA	1605	1604	117416	117366
COZMA	367	366	14877	14848
CRACIUNESTI	1484	1482	77678	77630
CRAIESTI	439	435	17779	17653
CRISTESTI	2087	2084	113142	113049
CUCERDEA	841	841	32329	32329
CUCI	841	841	34404	34404
DANES	1808	1785	102043	101246
DEDA	1486	1483	79730	79659
EREMITU	1677	1668	66510	65911
ERNEI	2357	2348	102376	102054
FANTANELE	2019	2017	85029	84967
FARAGAU	703	701	25514	25444
GALESTI	1337	1334	46476	46380
GANESTI	1587	1586	74692	74485

	Număr locuinţe		Suprafaţa locuibilă - m^2-	
	Total	din care: privat	Total	din care: privat
GHEORGHE DOJA	985	979	38598	38370
GHINDARI	1562	1558	56912	56738
GLODENI	1379	1378	61484	61459
GORNESTI	2238	2231	93549	93281
GREBENISU DE CAMPIE	592	591	21479	21459
GURGHIU	2306	2289	112796	112185
HODAC	1722	1722	96928	96928
HODOSA	688	688	28284	28284
IBANESTI	1924	1923	109638	109618
ICLANZEL	917	917	34141	34141
IDECIU DE JOS	787	783	45183	44982
LIVEZENI	1933	1932	118214	118168
LUNCA	1116	1114	54973	54883
LUNCA BRADULUI	1501	1472	83381	82256
MADARAS	465	465	15768	15768
MAGHERANI	814	812	32887	32719
MICA	1512	1505	68120	67796
MIHESU DE CAMPIE	983	979	34323	34205
NADES	914	882	44522	43478
NEAUA	667	667	24513	24513
OGRA	1034	1033	40769	40737
PANET	2006	2006	73094	73094
PAPIU ILARIAN	362	361	13216	13180
PASARENI	881	878	34220	34117
PETELEA	917	915	40261	40120
POGACEAUA	747	742	25407	25215
RACIU	2349	2340	83949	83672
RASTOLITA	833	823	37464	37227
RUSII-MUNTI	868	867	53468	53428
SANCRAIU DE MURES	4451	4419	297314	294658
SANGEORGIU DE MURES	4066	4060	261094	260813
SANGER	973	973	32188	32188
SANPAUL	1458	1456	67620	67540
SANPETRU DE CAMPIE	1244	1241	44318	44226
SANTANA DE MURES	2378	2327	149756	148349
SARATENI	573	571	26085	26027
SASCHIZ	839	808	40628	39204
SAULIA	856	855	32459	32379
SINCAI	674	670	25392	25123
SOLOVASTRU	1102	1100	60582	60462
STANCENI	852	849	42428	42358
SUPLAC	953	944	46412	46057
SUSENI	778	778	43961	43961
TAURENI	418	416	13621	13561
VALEA LARGA	1282	1281	55833	55785
VANATORI	1473	1464	59583	59104
VARGATA	920	918	39066	38922
VATAVA	919	917	46821	46683
VETCA	505	504	17903	17843
VIISOARA	636	617	28974	28151
VOIVODENI	751	750	28613	28533
ZAGAR	480	463	24522	23751
ZAU DE CAMPIE	1213	1206	45638	45444

17.5. NUMĂRUL ŞCOLILOR, POPULAŢIA ŞCOLARĂ ŞI PERSONALUL DIDACTIC
- anul şcolar 2023/2024 –

	Unităţi de învăţământ	Populaţia şcolară	Personal didactic
JUDETUL MURES	**188**	**96228**	**7670**
MEDIUL URBAN	**95**	**65450**	**4886**
MUNICIPIUL TARGU MURES	48	41371	3135
MUNICIPIUL REGHIN	13	7024	495
MUNICIPIUL SIGHISOARA	12	4591	338
MUNICIPIUL TARNAVENI	8	3300	231
ORAS IERNUT	2	1262	112
ORAS LUDUS	5	2675	184
ORAS MIERCUREA NIRAJULUI	2	1188	81
ORAS SANGEORGIU DE PADURE	1	770	73
ORAS SARMASU	1	938	80
ORAS SOVATA	2	1528	104
ORAS UNGHENI	1	803	53
MEDIUL RURAL	**93**	**30778**	**2784**
ACATARI	1	493	33
ADAMUS	1	348	37
ALBESTI	1	456	37
ALUNIS	1	330	37
APOLD	1	393	35
ATINTIS	1	128	15
BAGACIU	1	322	24
BAHNEA	1	545	65
BALA	1	22	11
BALAUSERI	1	630	52
BAND	1	925	58
BATOS	1	400	42
BEICA DE JOS	1	294	18
BERENI	1	134	17
BICHIS	1	50	18
BOGATA	1	95	8
BRANCOVENESTI	1	211	36
BREAZA	1	178	15
CEUASU DE CAMPIE	2	661	88
CHETANI	1	209	19
CHIBED	1	229	21
CHIHERU DE JOS	1	148	13
COROISANMARTIN	1	235	17
CORUNCA	2	274	35
COZMA	1	50	10
CRACIUNESTI	1	630	44
CRAIESTI	1	57	5
CRISTESTI	1	541	46
CUCERDEA	1	68	8
CUCI	1	134	25
DANES	1	655	69
DEDA	1	845	60
EREMITU	1	617	55
ERNEI	1	700	48
FANTANELE	1	552	39
FARAGAU	1	280	31
GALESTI	1	227	25

	Unităţi de învăţământ	Populaţia şcolară	Personal didactic
GANESTI	1	321	25
GHEORGHE DOJA	1	325	37
GHINDARI	1	414	46
GLODENI	1	542	34
GORNESTI	1	604	46
GREBENISU DE CAMPIE	1	250	17
GURGHIU	1	859	64
HODAC	1	570	50
HODOSA	1	137	19
IBANESTI	1	457	33
ICLANZEL	1	185	18
IDECIU DE JOS	1	144	23
LIVEZENI	1	317	24
LUNCA	1	167	20
LUNCA BRADULUI	1	183	14
MADARAS	1	191	23
MAGHERANI	1	157	18
MICA	1	728	52
MIHESU DE CAMPIE	1	244	15
NADES	1	412	40
NEAUA	1	162	21
OGRA	2	544	46
PANET	1	581	56
PAPIU ILARIAN	1	70	10
PASARENI	1	249	17
PETELEA	1	411	36
POGACEAUA	1	271	27
RACIU	1	444	38
RASTOLITA	1	185	20
RUSII-MUNTI	1	157	13
SANCRAIU DE MURES	1	802	72
SANGEORGIU DE MURES	1	894	72
SANGER	1	260	35
SANPAUL	:	640	50
SANPETRU DE CAMPIE	1	274	20
SANTANA DE MURES	1	454	48
SARATENI	1	208	11
SASCHIZ	1	236	20
SAULIA	1	288	16
SINCAI	1	199	18
SOLOVASTRU	1	220	24
STANCENI	1	65	7
SUPLAC	1	290	27
SUSENI	1	157	14
TAURENI	1	106	16
VALEA LARGA	1	219	16
VANATORI	1	595	53
VARGATA	1	263	18
VATAVA	1	188	17
VETCA	1	94	10
VIISOARA	1	309	37
VOIVODENI	1	165	14
ZAGAR	1	145	19
ZAU DE CAMPIE	1	360	32

17.6. SUPRAFAŢA TOTALĂ ŞI SUPRAFAŢA AGRICOLĂ DUPĂ MODUL DE FOLOSINŢĂ
- la sfârşitul anului 2014 -

-ha-

	Suprafaţa totală	Suprafaţa agricolă	din suprafaţa agricolă:				
			arabil	păşuni	fâneţe	vii şi pepiniere viticole	livezi şi pepiniere pomicole
JUDETUL MURES	**671388**	**411131**	**220797**	**109257**	**74262**	**1664**	**5151**
MEDIUL URBAN	**86517**	**52509**	**32463**	**10965**	**7804**	**396**	**881**
MUNICIPIUL TARGU MURES	4930	1251	970	110	108	10	53
MUNICIPIUL REGHIN	5609	4022	2501	321	383	39	778
MUNICIPIUL SIGHISOARA	9602	4723	1527	1656	1247	290	3
MUNICIPIUL TARNAVENI	6087	4413	2785	812	801	12	3
ORAS IERNUT	10636	8445	6918	728	792	7	-
ORAS LUDUS	6725	5113	3596	490	1024	3	-
ORAS MIERCUREA NIRAJULUI	5588	4225	2925	727	554	11	8
ORAS SANGEORGIU DE PADURE	7114	3941	1833	1408	693	3	4
ORAS SARMASU	7613	6655	4636	1560	420	19	20
ORAS SOVATA	16244	4321	1077	1773	1471	-	-
ORAS UNGHENI	6369	5400	3695	1380	311	2	12
MEDIUL RURAL	**584871**	**358622**	**188334**	**98292**	**66458**	**1268**	**4270**
ACATARI	7420	5340	3553	999	735	16	37
ADAMUS	8119	6302	3864	594	1844	-	-
ALBESTI	8270	5160	2309	1409	1428	5	9
ALUNIS	4053	2549	668	568	1304	-	9
APOLD	12541	7258	2521	2595	1697	9	436
ATINTIS	4809	3987	2590	973	416	8	-
BAGACIU	3684	2790	1931	524	236	47	52
BAHNEA	9165	6677	4343	1489	683	22	140
BALA	2817	2520	1506	746	265	2	1
BALAUSERI	7812	5505	3215	1310	929	25	26
BAND	8972	8174	6234	1242	691	1	6
BATOS	8367	7267	3234	1693	1020	101	1219
BEICA DE JOS	4558	3515	1800	721	992	-	2
BERENI	4026	3050	2047	500	467	10	26
BICHIS	4655	3488	2037	964	477	4	6
BOGATA	3052	2182	1626	402	147	2	5
BRANCOVENESTI	8762	6184	1291	2756	2088	-	49
BREAZA	4139	3108	1863	526	521	1	197
CEUASU DE CAMPIE	8338	5959	3822	1314	565	113	145
CHETANI	5538	4750	3065	1340	342	1	2
CHIBED	3660	2346	359	1580	400	3	4
CHIHERU DE JOS	11526	4608	1434	2087	1087	-	-
COROISANMARTIN	2742	2139	1475	394	269	1	-
CORUNCA	1732	872	502	154	192	4	20
COZMA	2984	2639	1680	661	226	5	67
CRACIUNESTI	4836	3437	2553	148	720	16	-
CRAIESTI	2348	2037	1362	520	144	9	2
CRISTESTI	1335	882	750	76	49	2	-
CUCERDEA	3593	3188	2178	441	529	11	29
CUCI	4210	3364	2260	811	287	-	6
DANES	11472	5844	2202	2102	1371	49	120
DEDA	7758	5193	738	1930	2524	-	1
EREMITU	8311	5180	2264	1976	924	1	15
ERNEI	6778	5171	3573	976	508	8	106
FANTANELE	6414	4178	1931	1584	621	40	2
FARAGAU	3983	3347	1946	1142	241	3	15
GALESTI	5780	4180	2684	563	927	4	2
GANESTI	4970	4310	3010	658	498	144	-

	Suprafaţa totală	Suprafaţa agricolă	din suprafaţa agricolă:				
			arabil	păşuni	fâneţe	vii şi pepiniere viticole	livezi şi pepiniere pomicole
GHEORGHE DOJA	3745	2815	1935	497	371	12	-
GHINDARI	8122	4657	1829	1938	833	7	50
GLODENI	5439	3822	2797	820	200	3	2
GORNESTI	8508	6296	3157	1637	1462	14	26
GREBENISU DE CAMPIE	2803	2352	1835	377	133	5	2
GURGHIU	12639	6592	1320	2696	2574	-	2
HODAC	9768	4666	1021	2121	1524	-	-
HODOSA	3948	2993	1901	544	542	6	-
IBANESTI	31315	4742	661	1947	2136	2	1
ICLANZEL	6181	5258	3139	1651	438	1	29
IDECIU DE JOS	4270	2614	800	543	1249	-	22
LIVEZENI	2453	1693	774	479	232	5	203
LUNCA	8520	6755	3730	1305	1686	15	19
LUNCA BRADULUI	31033	5913	80	4759	1074	-	-
MADARAS	2322	1920	1630	158	126	2	4
MAGHERANI	5803	3618	1450	1280	860	8	20
MICA	6390	4947	3254	1251	316	113	13
MIHESU DE CAMPIE	5347	4615	3593	830	180	2	10
NADES	6876	4221	1627	1738	762	3	91
NEAUA	4004	2658	1029	1056	465	12	96
OGRA	5021	4366	2985	1046	330	5	-
PANET	7231	5731	4378	444	463	2	444
PAPIU ILARIAN	2608	2289	1495	602	183	1	8
PASARENI	3019	2326	1707	450	148	18	3
PETELEA	4364	2811	1653	500	656	-	2
POGACEAUA	3797	3329	2441	713	147	2	26
RACIU	7352	6031	4652	1009	335	8	27
RASTOLITA	26598	5652	50	5032	570	-	-
RUSII-MUNTI	4282	2498	627	709	1156	1	5
SANCRAIU DE MURES	2059	1036	686	171	179	-	-
SANGEORGIU DE MURES	2868	1890	1321	466	87	-	16
SANGER	5151	4496	3259	889	346	-	2
SANPAUL	5535	4256	3234	616	406	-	-
SANPETRU DE CAMPIE	6385	5592	3757	1445	353	6	31
SANTANA DE MURES	2598	2049	1844	204	-	-	1
SARATENI	3433	2307	761	553	991	2	-
SASCHIZ	9821	5423	1653	1598	1829	316	27
SAULIA	2625	2219	1686	352	175	-	6
SINCAI	3382	2953	2252	268	407	3	23
SOLOVASTRU	2983	1895	312	739	839	-	5
STANCENI	12456	3594	138	1461	1995	-	-
SUPLAC	4864	3924	2752	577	373	7	215
SUSENI	3064	2267	1443	545	254	3	22
TAURENI	2072	1713	1191	414	106	-	2
VALEA LARGA	3350	3017	2535	250	202	2	28
VANATORI	11173	6413	2799	1981	1633	-	-
VARGATA	4033	3260	2356	478	419	7	-
VATAVA	16981	7295	709	2084	4480	1	21
VETCA	3749	2650	820	1249	574	6	1
VIISOARA	6687	4036	2212	1148	676	-	-
VOIVODENI	3400	2628	2010	444	173	-	1
ZAGAR	3899	2562	1478	907	168	1	8
ZAU DE CAMPIE	5016	4287	3156	853	278	-	-

Notă: Pâna la finalizarea acţiunii de cadastrare a ţării, de către Agenţia Naţională de Cadastru şi Publicitate Imobiliară, seriile de date sunt blocate la nivelul anului 2014.

CAPITOLUL 18

PONDEREA ŞI LOCUL JUDEŢULUI IN ECONOMIA NAŢIONALĂ

PAGINA GOALĂ

18.1. PONDEREA ŞI LOCUL JUDEŢULUI IN ECONOMIA NAŢIONALĂ

	Ponderea în total						Locul judeţului					
	2018	2019	2020	2021	2022	2023	2018	2019	2020	2021	2022	2023
• **ÎMPĂRŢIREA ADMINISTRATIVĂ A TERITORIULUI**												
-Numărul municipiilor	3,9	3,9	3,9	3,9	3,9	3,9	8	8	8	8	8	8
-Numărul oraşelor	3,2	3,2	3,2	3,2	3,2	3,2	13	13	13	13	13	13
-Numărul comunelor	3,2	3,2	3,2	3,2	3,2	3,2	8	8	8	8	8	8
-Numărul satelor	3,6	3,6	3,6	3,6	3,6	3,6	6	6	6	6	6	6
• **POPULAŢIA**												
-Populaţia totală	2,7	2,7	2,7	2,7	2,7	2,6	14	14	14	14	14	14
-Populaţia urbană	2,5	2,5	2,4	2,4	2,4	2,4	17	17	17	17	17	17
-Populaţia rurală	2,9	2,9	2,9	2,9	2,9	2,9	11	11	11	11	11	11
-Născuţi-vii	2,8	2,9	3,0	2,8	3,0	3,0	12	12	10	12	12	12
-Decedaţi	2,7	2,8	2,8	2,7	2,8	2,7	29	31	31	31	31	30
-Spor natural	2,1	2,6	2,5	2,5	2,6	2,3	18	25	24	26	28	27
-Căsătorii	2,2	2,5	2,5	2,5	2,6	2,5	16	15	16	16	15	16
-Divorţuri	2,3	2,5	2,6	2,8	2,3	2,4	25	26	27	31	23	26
-Decedaţi în vârstă sub 1 an	3,0	4,2	4,4	3,8	4,0	3,9	31	39	40	38	38	37
-Durata medie a vieţii	-	-	-	-	-	-	16	20	18	19	20	21
• **FORŢA DE MUNCĂ ŞI CÂŞTIGUL SALARIAL**												
-Resurse de muncă	2,7	2,7	2,7	2,7	2,6	2,7	13	13	14	14	14	14
-Populaţia activă civilă	2,7	2,7	2,7	2,7	2,7	2,6	11	11	11	11	11	12
-Populaţia ocupată	2,7	2,7	2,7	2,7	2,6	2,6	11	11	11	12	12	12
-Numărul mediu al salariaţilor	2,6	2,6	2,6	2,6	2,6	2,6	11	13	12	12	12	13
-Numărul şomerilor – la sfârşitul anului	2,5	2,5	2,2	2,2	2,9	2,7	26	26	26	25	32	27
-Rata şomajului	-	-	-	-	-	-	14	17	10	12	19	16
-Câştigul mediu salarial nominal net	-	-	-	-	-	-	9	11	10	10	10	10
-Câştigul mediu salarial nominal brut	-	-	-	-	-	-	10	11	10	11	10	11
• **REŢEAUA ŞI ACTIVITATEA UNITĂŢILOR SANITARE**												
-Spitale	2,9	2,7	2,8	3,0	2,9	3,2	10	12	11	11	11	9
-Cabinete medicale şcolare	4,3	4,4	4,7	4,7	4,5	4,4	4	4	2	2	2	2
-Cabinete medicale de familie	2,7	2,8	2,8	2,8	2,7	2,8	12	12	11	12	12	13
-Policlinici	22,7	23,7	-	-	-	-	1	1	-	-	-	-
-Cabinete stomatologice	3,0	3,0	2,8	3,0	2,5	2,5	10	9	9	9	13	13
-Laboratoare medicale	4,2	4,1	2,9	2,9	3,4	3,6	4	5	8	8	6	6
-Farmacii	2,9	2,9	3,0	2,9	3,0	3,2	11	10	10	9	10	10
-Depozite farmaceutice	4,5	4,4	4,5	4,4	4,8	5,7	9	9	8	9	7	4
-Numărul medicilor	4,2	4,1	4,3	4,5	4,2	4,6	6	6	6	6	6	6
-Numărul stomatologilor	3,4	3,4	4,3	4,5	4,5	4,2	8	8	4	6	5	6
-Numărul personalului sanitar mediu	3,0	2,9	3,2	3,1	3,1	2,8	8	8	8	8	8	8
-Numărul farmaciştilor	2,5	2,5	2,7	3,8	5,1	4,4	12	11	10	7	3	7
-Numărul paturilor în spitale (inclusiv în centre de sănătate)	3,0	3,0	3,1	3,1	3,1	3,1	9	9	9	9	9	9
• **CULTURĂ**												
-Spectacole şi concerte	3,9	4,1	3,9	3,8	3,7	3,0	5	6	7	6	6	7
-Spectatori şi auditori	2,7	2,5	2,9	2,5	2,7	2,1	9	9	7	6	7	10

-continuare-

	Ponderea în total						Locul judeţului					
	2018	2019	2020	2021	2022	2023	2018	2019	2020	2021	2022	2023
-Biblioteci	2,7	2,7	2,8	2,8	2,9	2,8	12	12	12	12	11	12
-Volume existente	2,6	2,6	2,6	2,7	2,7	2,7	9	8	8	7	8	8
-Cititori activi	2,5	2,6	2,7	2,5	2,6	2,5	17	16	11	16	16	17
• **ÎNVĂŢĂMÂNT**												
-Numărul unităţilor de învăţământ	2,6	2,7	2,7	2,7	2,6	2,6	15	12	13	12	12	12
-Populaţia şcolară	2,8	2,8	2,8	2,8	2,8	2,8	13	13	13	13	12	12
-Copii înscrişi în gradiniţe	3,1	3,1	3,2	3,1	3,1	3,1	12	11	9	10	10	10
-Elevi înscrişi	2,8	2,8	2,8	2,8	2,8	2,8	12	13	13	13	13	13
-Studenţi înscrişi	2,5	2,5	2,6	2,6	2,7	2,7	11	11	11	11	11	11
-Personal didactic - total	3,1	3,1	3,1	3,2	3,2	3,1	9	9	9	9	9	9
• **LOCUINŢE ŞI ACTIVITĂŢI PRIVIND UTILITATEA PUBLICĂ DE INTERES LOCAL**												
-Locuinţe existente la sfârşitul anului	2,6	2,6	2,6	2,5	2,5	2,5	14	14	13	14	14	14
-Suprafaţa locuibilă la sfârşitul anului	2,5	2,5	2,5	2,5	2,4	2,4	14	14	14	15	15	15
-Locuinţe terminate	1,8	1,3	1,6	1,4	1,4	1,0	15	17	15	19	16	24
-Lungimea strazilor orăşeneşti	2,3	2,3	2,3	2,3	2,3	2,3	20	20	19	19	19	19
-Suprafaţa spaţiilor verzi din municipii şi oraşe	2,6	2,6	3,9	4,2	4,6	4,3	12	12	5	4	4	4
-Lungimea totală simplă a reţelei de distribuţie a apei	2,8	2,8	2,8	2,7	2,7	2,7	15	15	15	15	14	14
-Lungimea totală simplă a conductelor de canalizare publică	3,5	3,3	3,3	3,3	3,3	3,1	6	7	8	6	6	8
-Lungimea totală simplă a reţelei de distribuţie a gazelor	8,4	8,1	7,9	7,8	7,5	7,3	1	1	1	1	1	1
• **AGRICULTURĂ ŞI SILVICULTURĂ**												
-Parcul de tractoare agricole fizice	3,2	3,2	3,0	3,1	3,0	3,1	10	10	12	13	14	12
-Producţia de cereale boabe	2,2	2,2	3,7	2,3	3,3	3,5	18	17	8	18	12	12
-Producţia de grâu şi secară	1,2	1,2	2,1	1,3	1,4	1,7	21	22	16	22	18	21
-Producţia de porumb	2,8	2,9	5,0	3,2	5,8	6,0	15	13	5	11	4	3
-Producţia de sfeclă de zahăr	15,4	14,5	17,7	16,0	5,3	15,0	2	3	2	3	7	2
-Producţia de cartofi	3,5	3,6	1,8	1,2	2,4	6,9	9	9	15	19	7	5
-Producţia de legume	2,6	2,6	2,9	3,0	2,7	2,6	12	11	11	11	11	11
-Numărul de bovine	3,5	3,6	3,9	4,0	4,1	4,2	9	8	8	6	6	6
-Numărul de porcine	2,2	2,6	2,5	2,5	2,4	2,4	17	14	13	12	11	13
-Numărul de ovine	4,7	4,7	4,1	4,1	3,9	4,4	3	3	6	6	7	6
-Numărul de păsări	2,1	2,1	2,2	1,8	1,8	2,5	22	21	18	23	23	18
-Numărul de albine	3,9	3,2	3,1	2,9	2,9	3,2	6	9	10	12	13	7
-Producţia de carne sacrificată	2,3	2,3	2,3	2,4	2,2	2,8	17	14	15	14	19	12
-Producţia de lapte de vacă şi bivoliţă	3,8	3,8	3,9	4,1	4,0	4,2	7	6	6	4	7	6
-Producţia de lapte de oaie şi capră	4,0	3,9	3,6	3,7	3,9	3,5	4	2	5	6	5	6
-Producţia de ouă	2,1	2,0	2,0	2,0	1,5	1,6	26	25	26	22	33	33
-Producţia de miere extrasă	3,1	3,0	2,3	2,6	2,8	2,8	10	12	21	17	12	13
-Producţia agricolă totală	2,6	2,6	3,1	2,6	2,9	3,2	17	17	10	18	11	6

- continuare -

	Ponderea în total						Locul judeţului					
	2018	2019	2020	2021	2022	2023	2018	2019	2020	2021	2022	2023
-Producţia agricolă vegetală	2,6	2,6	3,3	2,5	2,9	3,4	18	17	9	20	12	9
-Producţia agricolă animală	3,0	2,9	3,0	3,2	2,9	3,2	10	10	8	6	12	10
-Suprafaţa fondului forestier	3,3	3,3	3,3	3,3	3,3	3,3	11	11	11	11	11	11
-Volumul de lemn recoltat	3,9	4,0	3,9	4,2	3,8	4,3	6	6	6	5	7	5
• **TURISM**												
-Unităţi de cazare turistică existente	4,3	4,0	4,2	3,7	3,5	3,4	5	5	5	9	10	10
-Capacitate de cazare turistică existentă	3,3	3,0	3,1	3,0	3,0	2,9	9	9	8	10	9	9
-Capacitate de cazare turistică în funcţiune	3,4	3,4	2,9	3,0	2,9	2,7	10	10	10	11	11	11
-Înnoptări	3,7	3,9	3,4	3,3	3,3	3,1	8	8	8	10	10	10
-Turişti cazaţi	4,4	4,5	3,8	3,6	3,5	3,4	5	5	9	10	9	10
-Turişti din ţară cazaţi	4,8	4,8	3,9	3,6	3,6	3,6	6	5	10	10	10	10
• **TRANSPORTURI**												
-Lungimea drumurilor publice	2,5	2,5	2,5	2,6	2,6	2,6	20	20	20	20	19	18
-Lungimea căilor ferate	2,6	2,6	2,6	2,6	2,9	2,9	13	13	13	13	11	11
• **PRODUSUL INTERN BRUT**												
-Produsul intern brut	2,2	2,1	2,3	2,2	2,1	-	13	14	12	12	12	-
• **ÎNTREPRINDERI ACTIVE ŞI PRINCIPALII INDICATORI DIN UNITAŢILE LOCALE**												
-Întreprinderi active – total, din care:	2,5	2,5	2,5	2,5	2,4	2,4	12	12	12	12	12	12
-micro (0-9 salariaţi)	2,4	2,5	2,5	2,4	2,4	2,4	12	12	12	12	12	12
-mici (10-49 salariaţi)	2,7	2,7	2,7	2,6	2,5	2,7	11	11	11	12	13	12
-mijlocii(50-249 salariaţi)	2,5	2,5	2,6	2,7	2,7	2,7	12	12	12	11	11	12
-mari (peste 250 salariaţi)	2,5	2,4	2,3	2,1	2,1	2,0	12	12	13	13	13	13
-Cifra de afaceri	2,3	2,4	2,5	2,5	2,6	2,2	13	12	12	11	9	13
-Investiţii brute	2,3	2,2	2,3	2,1	2,6	2,3	10	12	11	12	9	14
-Investiţii nete	2,6	2,4	2,5	2,1	2,1	2,1	10	13	11	13	13	14
-Efectivul de personal	2,5	2,5	2,5	2,5	2,5	2,4	13	13	13	13	13	13

PRESCURTĂRI FOLOSITE PENTRU UNITĂŢILE DE MĂSURĂ

UM = unitate de măsură	**mv** = masă verde
m = metru	**ha** = hectar
mm = milimetru	**nr.** = număr
km = kilometru	**temp.** = temperaturi
m^2 = metru pătrat	**%** = procent
m^3 = metru cub	**S.A.** = substanţă activă
km^2 = kilometru pătrat	**mil.** = milioane
t = tonă	**echiv.** = echivalent
l = litru	**buc.** = bucată
hl = hectolitru	**”** = secundă
per = pereche	**’** = minut
g = gram	**^{0}** = grad
mg = miligram	**>** = şi peste

SIMBOLURI FOLOSITE

- = nu e cazul

… , : = lipsă date

*) = date mai mici decât 0,1 sau 1 din unităţile în care sunt exprimaţi indicatorii

INSTITUTUL NAŢIONAL DE STATISTICĂ
DIRECŢIA JUDEŢEANĂ DE STATISTICĂ MUREŞ
540020 Târgu Mureș, str. Rodnei, nr.41, Mureş
tel. 0265-261819, fax 0265-263024,
mail:tele@mures.insse.ro. https://mures.insse.ro